The image features two overlapping circles on the left side of the page. The top circle is partially obscured by the bottom circle. The text is centered horizontally and partially overlaid by the circles.

大山崎町バリアフリー基本構想の 進捗状況について

平成20年11月

京都府

< 府道大山崎大枝線 > (生活関連経路)

歩道の改修(区間)

歩道の改築(区間)

< 府道西京高槻線 > (生活関連経路)

歩道の改修(区間) 短～中期

歩道の改修(区間) 短～中期

歩道の改修(区間)

歩道の改修(区間)

< 府道下植野大山崎線 > (準生活関連経路)

歩道の改修(区間)

京都府

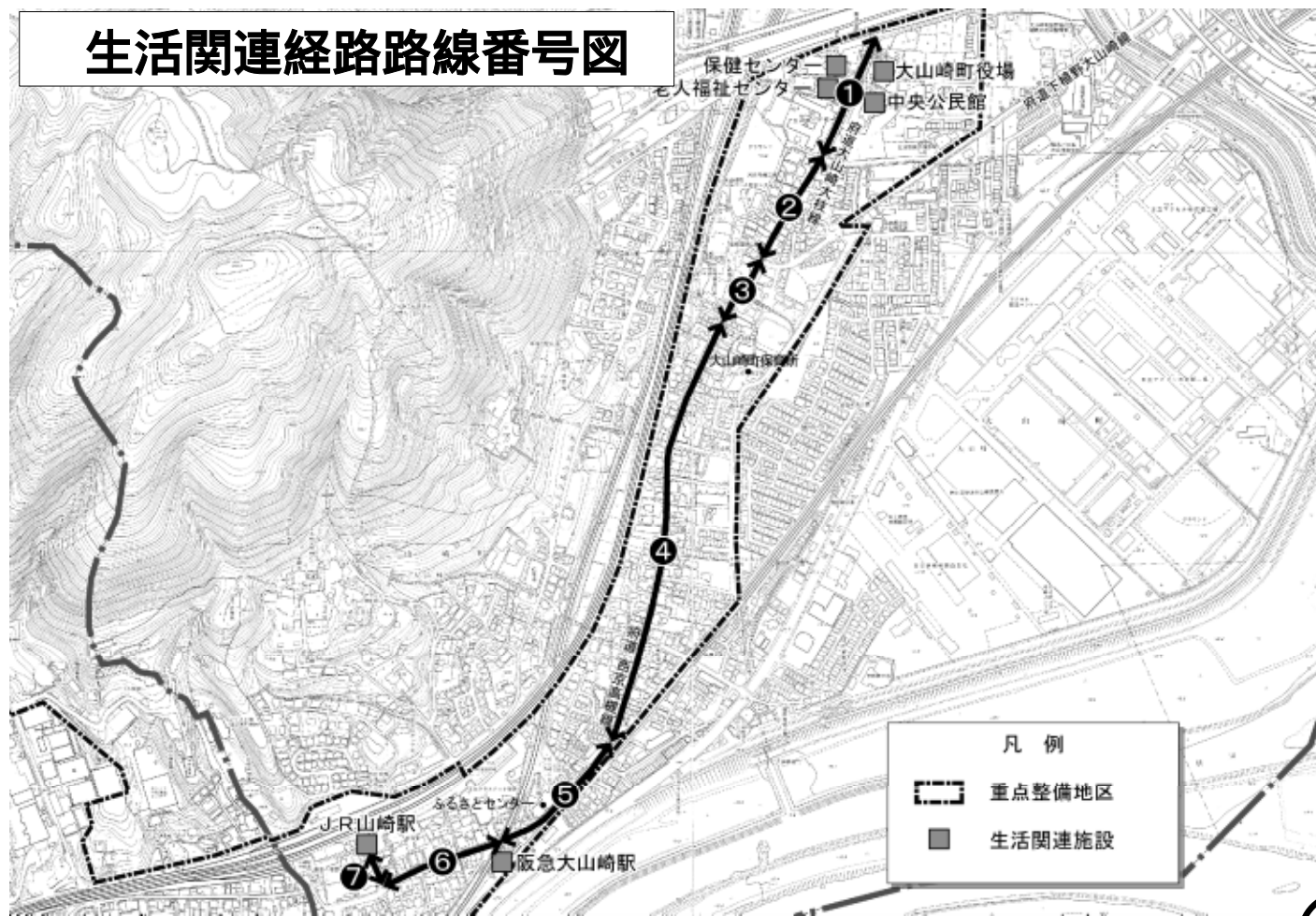


区間 はH22年度完成目指し鋭意事業進捗中

その他の区間における歩道改修については、現時点において事業未着手であるが、今後、町との連携のうえ、地元協力が得られた箇所から順次実施予定

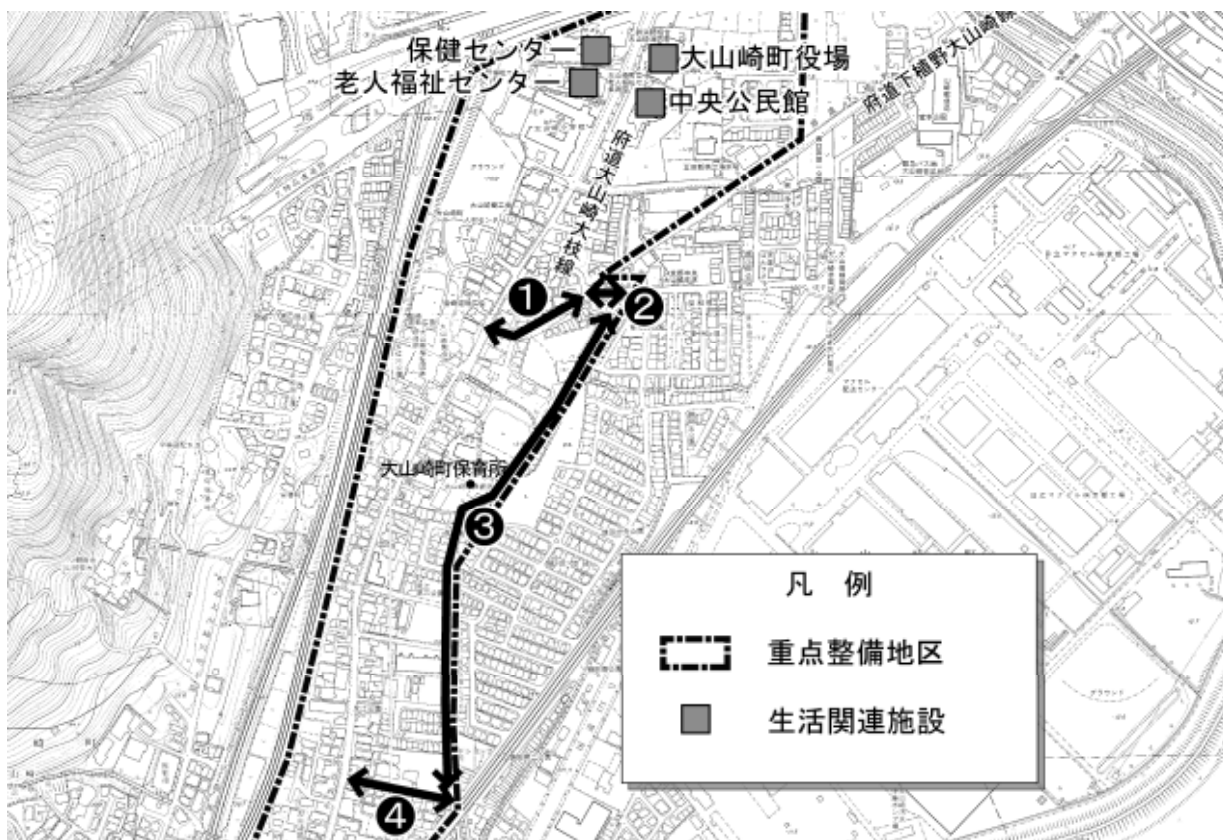
京都府

生活関連経路路線番号図



京都府

準生活関連経路路線番号図



向日町警察署

運転者への注意喚起を促す道路標識の改良



標識改良実施済

向日町警察署

音響式信号機への改良を検討



交通安全特定事業計画を策定済
(平成22年度実施予定として)

阪急電鉄 株式会社

エレベーターの設置

多機能トイレの設置

視覚障害者誘導用ブロックの整備

ホーム縁端警告表示の整備

駅構内の設備配置を示した触知図の設置

可変式情報表示装置の設置

情報案内サイン等の設置

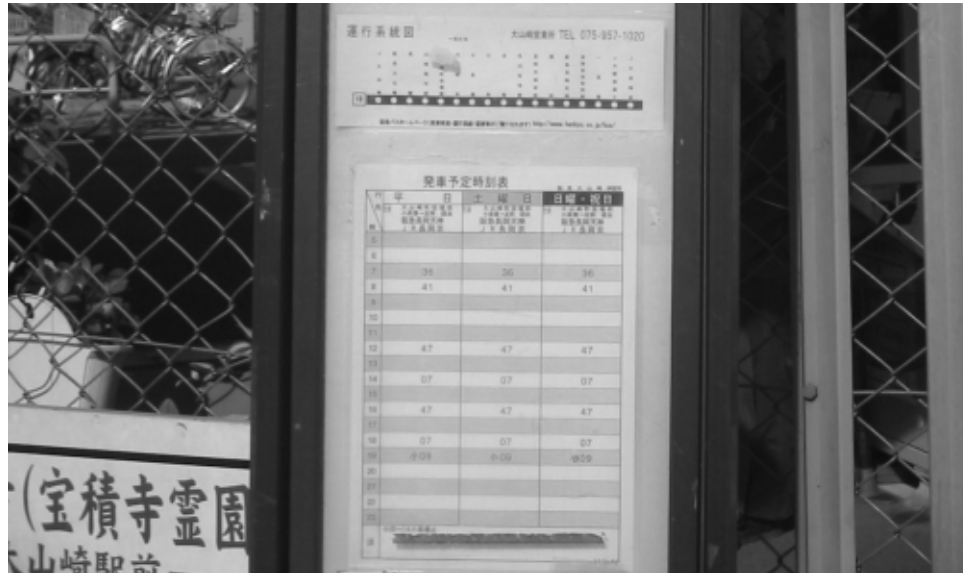


事業着手

(平成22年度完成予定)

阪急バス株式会社

バス停標識における表示の改善



ダイヤ改正等に合わせて改善予定

京阪シティバス株式会社

バス停標識における表示の改善

平日		土曜日		休日	
行	着	行	着	行	着
6	49	7	42	8	03
7	40	8	08	9	03
8	35	9	03	10	03
9		10		11	
10		11		12	
11		12		13	
12		13		14	
13		14		15	
14		15		16	
15		16		17	
16	24	17	24	18	24
17	23	18	24	19	24
18	13	19	24	20	24
19	03	20			
20					

平日		土曜日		休日	
行	着	行	着	行	着
6	49	7	42	8	03
7	40	8	08	9	03
8	35	9	03	10	03
9		10		11	
10		11		12	
11		12		13	
12		13		14	
13		14		15	
14		15		16	
15		16		17	
16	24	17	24	18	24
17	23	18	24	19	24
18	13	19	24	20	24
19	03	20			
20					



拡大表示改善済

大山崎町

< 大山崎町役場 >

視覚障害者誘導用ブロックの整備

目のあらいグレーチングの改修

車いす使用者用駐車施設の標識の改修

オストメイト対応多機能トイレへの改修(実施済)

オストメイト対応多機能トイレへの標識の設置(実施済)



現在、建築物特定事業計画作成中

(作成する計画に基づき平成21、22年度実施予定)

大山崎町役場

オストメイト対応多機能トイレへの改修



大山崎町役場

オストメイト対応多機能トイレへの標識の設置



大山崎町

< 中央公民館 >

視覚障害者誘導用ブロックの整備

新館と旧館(本館)を結ぶスロープへの手すりの設置

新館多機能トイレをオストメイト対応へ改修

オストメイト対応とした多機能トイレへの標識の設置

旧館(本館)正面出入口ガラス扉等における視認性の向上

車いす使用者用駐車施設の整備(実施済)



現在、建築物特定事業計画作成中

(作成する計画に基づき平成21、22年度実施予定)

中央公民館

車いす使用者用駐車施設の整備



大山崎町

< 老人福祉センター >

視覚障害者誘導用ブロックの整備

居室入口付近における段の出っ張りの改修

オストメイト対応多能トイレの整備(実施済)

オストメイト対応多機能トイレへの標識の設置(実施済)



現在、建築物特定事業計画作成中
(作成する計画に基づき平成21、22年度実施予定)

老人福祉センター

オストメイト対応多機能トイレへの改修



老人福祉センター

オストメイト対応多機能トイレへの標識の設置



大山崎町

<町道 1 1 号線> (準生活関連経路)
歩道の改修(区間)

<町道 2 8 号線> (準生活関連経路)
横断歩道設置の検討(区間)

<町道 5 2 号線> (準生活関連経路)
カラー舗装等による歩行者の安全性向上の検討
(区間)



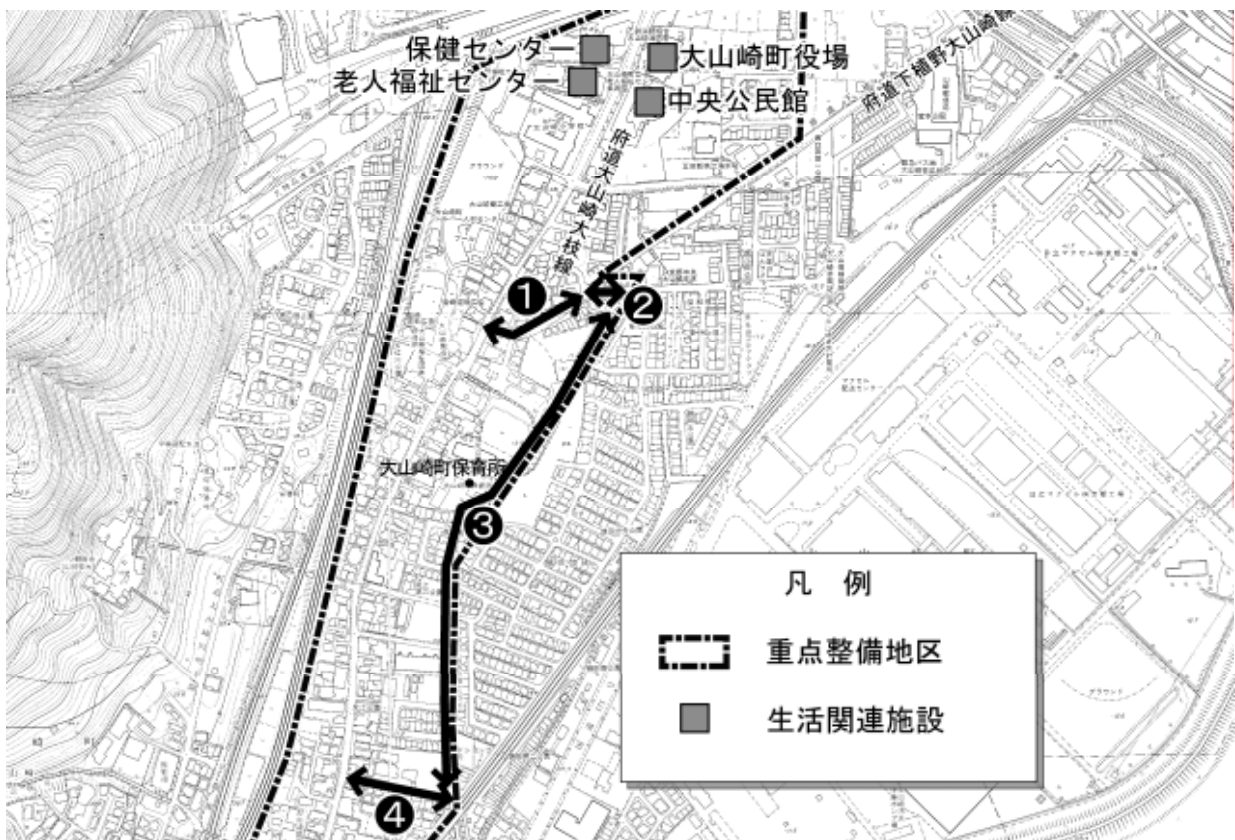
町道 1 1 号線 : 未着手

町道 2 8 号線 : 一定警察協議の中で設置の方向
今後詳細について警察と協議を継続

町道 5 2 号線 : 未検討 (今後速やかに本格検討)

大山崎町

準生活関連経路路線番号図



大山崎町

< 保健センター >

道路と敷地内通路の間に生じている段差の解消(実施済)

和式便座の洋式便座化(実施済)



平成19年度に実施済

保健センター

道路と敷地内通路の間に生じている段差の解消



保健センター

和式便座の洋式便座化



大山崎町

< その他 >

バリアフリーに対する広報・啓発活動等の推進
観光面におけるバリアフリー情報の提供
阪急大山崎駅前バス停移設等による歩行経路の
確保の検討



- ・ 町広報誌において「心のバリアフリー」について
コラムを連載中
- ・ 町観光マップについて改定
- ・ 未検討（今後速やかに検討を行う）