

乙訓の統計

平成 27 年版



向日市・長岡京市・大山崎町

は じ め に

ここに、平成27年版「乙訓の統計」を刊行いたします。

本書は、乙訓2市1町（向日市、長岡京市、大山崎町）の行政の基本的な統計資料を収録したものです。

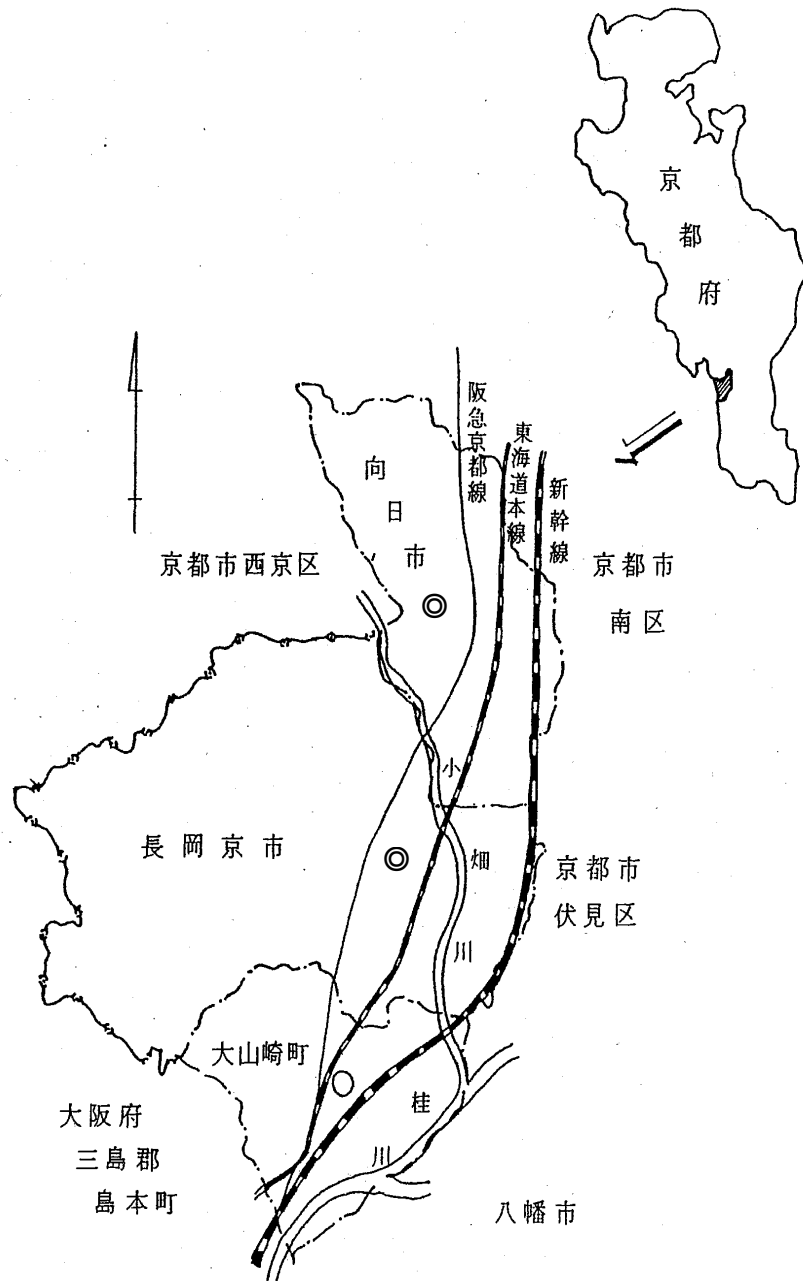
内容については、時系列比較を容易にするために前年の項目を踏まえて掲載していますが、時代の必要性に応じ、検討を加えていきたいと思えます。

最後に、貴重な資料をご提供いただきました関係各位に深く感謝いたしますとともに、なお一層のご指導、ご教示をお願い申し上げます。

平成28年3月

向日市総務部総務課
長岡京市総務部総務課
大山崎町総務部政策総務課

乙訓の位置



◎印 市役所
○印 町役場

凡 例

- 1 この統計資料は、関係市町、各官公署及び民間の諸機関の報告により収集したものです。
- 2 資料の出所は、各表の右下に掲げ、また報告書などによるものはその書名を付しています。
- 3 資料の採定時点は、原則として各表の右上に掲げています。
 - 「年次」 年の1月～12月
 - 「年度」 4月～翌年3月
 - 「月末・現在」 それぞれの現在日の数字
- 4 数字の単位は、原則として各表中の右上に掲げ、単位未満は、四捨五入を原則としています。
- 5 1人当たりの数値は、推計人口を使用しています。
- 6 統計表中の符号の意味は、次のとおりです。
 - 「－」 該当数字がないもの
 - 「…」 数字が不詳のもの
 - 「△」 減少

目 次

はじめに
乙訓の位置
凡 例

第 1 編 乙訓の概要

向日市	1
長岡京市	2
大山崎町	3

第 2 編 気 象

第 3 編 人 口

1 人口の推移	4
2 国勢調査結果	4
3 人口集中地区（DID）人口	5
4 昼間人口	5
5 年齢（5歳階級）別構成（平成22年国勢調査）	5
6 人口動態	7
7 婚姻・離婚・死産	7
8 就業者人口構成（平成22年国勢調査）	7

第 4 編 産 業 ・ 経 済

9 農 業	8
10 事 業 所	8
11 商 業	10
12 工 業	10
13 金 融 機 関	11

第 5 編 運 輸 ・ 通 信

14 鉄道乗降客	11
15 バス路線	11
16 自動車保有台数	12
17 郵 便	12
18 郵便取扱件数	12
19 電 話	13

第 6 編	福祉・保健	
20	生活保護	13
21	保育所(園)	13
22	国民健康保険・国民年金	14
23	医療機関	14
第 7 編	教育・文化	
24	学 校	15
25	小学校施設	15
26	中学校施設	16
27	文化施設	16
第 8 編	警察・消防	
28	犯罪認知件数	17
29	交通事故	17
30	消 防	17
第 9 編	建 設	
31	道路・橋りょう	18
32	公 園	18
33	中高層建物	19
第 10 編	電気・ガス・水道	
34	電力消費量	19
35	ガス (A) 需要戸数	20
	(B) 消費量	20
36	ガ ス 管	20
37	上 水 道	21
38	下 水 道	21
第 11 編	行 財 政	
39	市 町 職 員	21
40	会計別決算額等	22
41	市町税・地方交付税	23
42	選 挙	23
43	市町統計担当	23

第 1 編 乙訓の概要

市 名	紋 章	章 制 定	市制施行年月日	市 長 名
向 日 市		昭和 57 年 10 月	昭和 47 年 10 月 1 日	安 田 守

市章の由来

市制施行 10 周年を記念して制定されたもので、市民の花ヒマワリを軸に、太陽に向かって飛躍する向日市を表している。

平成 27 年 4 月 1 日現在(単位：人)

面 積 (km ²)	世帯数 (世 帯)	人 口			人口密度 (1 km ² 当たり)	性 比 (女 100 人につき男)
		総 数	男	女		
7.72	21,870	53,745	25,621	28,124	6,961.8	91.1

注) 推計人口による。

市 役 所 の 位 置			広 ぼ う (km)		海 抜 (m)	
所 在 地 (郵便番号)	東 経	北 緯	東 西	南 北	最 高	最 低
京都府向日市寺戸町中野 20 番地 (〒617-8665)	135° 42′	34° 56′	2.0	4.3	100.5	13.7

概 要

向日市は、明治 22 年 4 月の町村制施行により、物集女、寺戸、森本、鶏冠井、上植野の各村と向日町が合併して向日町となり、昭和 30 年代後半からの人口急増期を経て、昭和 47 年 10 月の市制施行により、現在の向日市が誕生した。

本市の中心部は住宅地が集中し、東部は平たんで耕地が多く、西部一帯には標高 35～80 メートルの丘陵が南北に細長く横たわり、竹林に囲まれた静閑な地域を形成しており、阪急電鉄、JR 東海道本線、国道 171 号など、京都・大阪間における充実した広域交通幹線網による高い利便性を背景に、府内で最も人口密度の高い住宅都市として発展している。

名 所

- 史跡長岡宮跡 長岡京時代(784-794 年)には政治・文化の中心となった地で、大極殿、内裏、朝堂院、春宮坊など多くの遺跡が発見されている。特に大極殿跡や朝堂院跡は、国の史跡として保存整備され、見学者も多い。
- 向日神社 本殿は重要文化財に指定され、日本書紀神代紀(下巻)が保存されている。また、本殿は明治神宮のモデルとなっており、参道の桜も美しい。
- 石塔寺 日蓮宗寺院で、毎年 5 月 3 日に開催される「花まつり」には、京都府指定無形民俗文化財の「鶏冠井題目踊」が奉納される。
- 古墳群 元稲荷古墳、五塚原古墳、寺戸大塚古墳など、100m 前後を測る古墳時代初頭の古墳が向日丘陵に集中して築造されている。
- 竹の径 全国でも良質なタケノコの産地として知られる丘陵部の竹林道が孟宗竹を用い整備され、全国遊歩百選や景観資産などに選定されている。

市名	紋章	章制定	市制施行年月日	市長名
長岡京市			昭和34年10月 昭和47年10月1日	中小路 健吾

市章の由来

長岡京市の「長」を図案化し、重なった円は、住民の和と発展する年輪を表している。長岡町時代の昭和34年に公募により制定、市制施行後も引き続き使用している。

平成27年4月1日現在(単位：人)

面積 (km ²)	世帯数 (世帯)	人口			人口密度 (1km ² 当たり)	性比 (女100人につき男)
		総数	男	女		
19.17	32,459	80,208	38,888	41,320	4,184.0	94.1

注) 推計人口による。

市役所の位置			広ぼう (km)		海拔 (m)	
所在地 (郵便番号)	東経	北緯	東西	南北	最高	最低
(〒617-8501) 京都府長岡京市開田一丁目 1番1号	135° 42′	34° 55′	6.5	4.3	490.0	10.0


概要

長岡京市は、昭和24年10月に新神足・海印寺・乙訓の3村が合併し、長岡町となり、その後、日本経済の高度成長に伴う工場の進出、住宅の急増により都市化が進み、昭和47年10月に市制を施行、長岡京市となった。

本市は、西高東低の地形で、約6割は可住地の平たん部であり、残りは西山山地が市街地の背景として景観の主体をなしている。市の中央部は主に住宅、商業、農業に利用され、東部は工業が盛んで、豊かな歴史遺産や交通の便にも恵まれ、調和のとれた都市として発展している。

名所

長岡天満宮	初夏にかけてはきりしまつつじが開花し、その名は特に京阪神において広く知られている。
光明寺	西山浄土宗の総本山で報国山と号し、全国に約600か所の末寺を有している。秋にはもみじが美しく訪れる観光客も多い。
乙訓寺	真言宗豊山派長谷寺の末寺で弘法大師にゆかり深く、また春にははぼたんの花が咲き誇り、参拝客を楽しませている。
楊谷寺	通称柳谷観音と呼ばれ、眼病によく効くと広く知られている。
勝竜寺城公園	勝龍寺城は、暦応2年(1339)細川頼春が築いた城で、後にガラシャ夫人が細川忠興に嫁いだのもこの城である。現在公園として整備されている。

町名	紋章	章制定	町制施行年月日	町長名
大山崎町		昭和42年10月	昭和42年11月3日	山本 圭一

町章の由来

天王山を中心に、大山崎町の字大山崎、字円明寺、字下植野の各地域が一体となっている姿を表したものである。

平成27年4月1日現在(単位：人)

面積 (km ²)	世帯数 (世帯)	人口			人口密度 (1km ² 当たり)	性比 (女100人につき男)
		総数	男	女		
5.97	5,981	15,033	7,252	7,781	2,518	93.2

注) 推計人口による。

町役場の位置 所在地(郵便番号)	の位置		広ぼう(km)		海拔(m)	
	東経	北緯	東西	南北	最高	最低
(〒618-8501) 京都府乙訓郡大山崎町 字円明寺小字夏目3番地	135°42′	34°54′	3.1	2.9	270.4	9.9

概要

大山崎町は、明治22年市町村制施行とともに大山崎荘、円明寺村、下植野村の三村が合併して大山崎村となり、高度成長期の人口急増に伴い昭和42年11月に大山崎町となった。

本町は、西国街道を中心に住宅街を形成し、町内にはJR東海道本線、阪急電鉄京都線、名神高速道路が天王山のみもとに沿って南北に縦貫し、さらに東海道新幹線、国道171号が交差している。また、名神高速道路と京都第二外環状道路の連結部分に大山崎JCT・ICが完成、さらに国道478号も開通し、交通の要衝となっている。町西部山麓地帯は住宅地、東部は工業地として調和のとれた町が形成されている。

名所

宝積寺塔婆 (三重塔)	豊臣秀吉が一夜のうちに建立したと伝えられる方三間の塔で、重要文化財に指定されている。
離宮八幡宮 十七烈士の墓	嵯峨天皇の河陽離宮で、平安末期から、油の神様として栄えていた。禁門の変に敗北した真木保臣ら17人が、天王山中で自決した。明治中頃に明治政府が墓を整備した。
妙喜庵	国宝の茶室待庵は、豊臣秀吉の命を受けて、千利休が建てたものと言われている。
天王山	緑豊かな山で、中腹の旗立松展望台からの眺望はすばらしく、桂川、宇治川、木津川の合流点を眺めることができ、京阪神からのハイカー達に親しまれている。

第 2 編 気 象

区分 年次・月	気 温 (°C)			降水量 (mm)		平均 湿度 (%)	日照 時間 (時間)	天 気 日 数 (日)					
	平均	最高	最低	総 量	最大 日量			晴天 日	快晴 日	曇天 日	降水 日	降雪 日	暴風 日
22	16.5	38.1	-2.3	1,669.0	134.5	69.2	1,750.2	210	—	110	44	1	—
23	16.1	37.8	-3.6	1,492.0	117.0	69.6	1,770.0	231	—	95	38	1	—
24	15.8	37.9	-3.4	1,401.5	74.0	70.0	1,752.2	229	—	92	43	2	—
25	16.3	39.0	-2.5	1,361.5	132.5	66.5	1,939.8	241	—	81	43	—	—
26	16.9	40.9	-1.7	1,186.0	128.0	65.9	1,780.8]	226	—	104	31	4	—
26年1月	5.0	16.7	-1.7	49.5	30.0	73.0	139.2)	23	—	6	2	—	—
2月	5.6	20.2	-0.9	44.5	12.0	70.4	108.1	17	—	7	1	3	—
3月	9.7	23.8	0.0	138.5	41.0	67.1	165.5	21	—	5	5	—	—
4月	15.2	29.1	3.0	76.5	54.5	55.3	205.7	20	—	8	2	—	—
5月	20.6	35.0	9.5	82.0	34.0	56.6	224.0]	21	—	9	1	—	—
6月	25.1	37.1	17.8	60.0	14.5	61.9	113.8]	13	—	14	3	—	—
7月	28.7	40.9	20.2	92.0	29.5	64.6	131.7]	17	—	11	3	—	—
8月	28.4	37.3	21.2	410.0	128.0	69.0	96.1	12	—	17	2	—	—
9月	24.7	36.8	16.4	97.0	39.5	62.5	174.4	22	—	6	2	—	—
10月	…	…	…	…	…	…	155.8	19	—	10	2	—	—
11月	14.3	28.0	4.4	59.0	20.0	68.1	139.6	20	—	6	4	—	—
12月	6.4	17.6	-0.9	77.0	16.0	69.2	126.9	21	—	5	4	1	—

注) 日照時間は、京都地方気象台（京都市）の観測結果である。

資料：乙訓消防組合消防本部

日照時間の) は、合計値を求める許容範囲内で欠測。] は、合計値を求める許容範囲を超えて欠測。

京都地方気象台

日照時間以外は、乙訓消防組合消防本部（長岡京市神足芝9番地）の観測結果である。

気象観測装置故障のため、9月分の平均数値は28日～30日を除く27日間分により計上している。また10月分は不詳である。並びに年間
の平均数値についても、故障期間を除いた平均数値及び総雨量により計上している。

第 3 編 人 口

1 人口の推移

各年10月1日現在(単位：世帯、人)

区分 市町名	平成 24 年		平成 25 年		平成 26 年		平成 27 年	
	世帯数	人 口	世帯数	人 口	世帯数	人 口	世帯数	人 口
総 計	59,041	148,507	59,579	148,740	59,971	148,693	60,712	149,439
向 日 市	21,383	53,709	21,511	53,572	21,669	53,571	21,948	53,787
長 岡 京 市	31,801	79,769	32,168	80,153	32,326	80,094	32,738	80,528
大 山 崎 町	5,857	15,029	5,900	15,015	5,976	15,028	6,026	15,124

注) 1 推計人口による。

資料：各市町統計担当課

2 国勢調査結果

各年10月1日現在(単位：世帯、人)

区分 市町名	平成 12 年		平成 17 年		平成 22 年		平成 27 年	
	世帯数	人 口	世帯数	人 口	世帯数	人 口	世帯数	人 口
総 計	54,326	147,007	56,935	148,567	58,546	149,293	59,815	148,685
向 日 市	19,456	53,425	20,864	55,041	21,282	54,328	21,346	53,388
長 岡 京 市	29,126	77,846	30,334	78,335	31,514	79,844	32,476	80,107
大 山 崎 町	5,744	15,736	5,737	15,191	5,750	15,121	5,993	15,190

注) 平成 27 年は速報値。

資料：国勢調査

3 人口集中地区（D I D）人口

平成 22 年 10 月 1 日現在

区分 市町名	D I D内面積 (km ²)	D I D内人口 (人)	D I D内人口密度	総人口(面積)に占める割合	
				面積 (%)	人口 (%)
向日市	5.93	54,085	9,120.6	77.3	99.6
長岡京市	9.71	78,816	8,117.0	50.6	98.7
大山崎町	2.89	14,418	4,988.9	48.4	95.4

資料：国勢調査

4 昼間人口

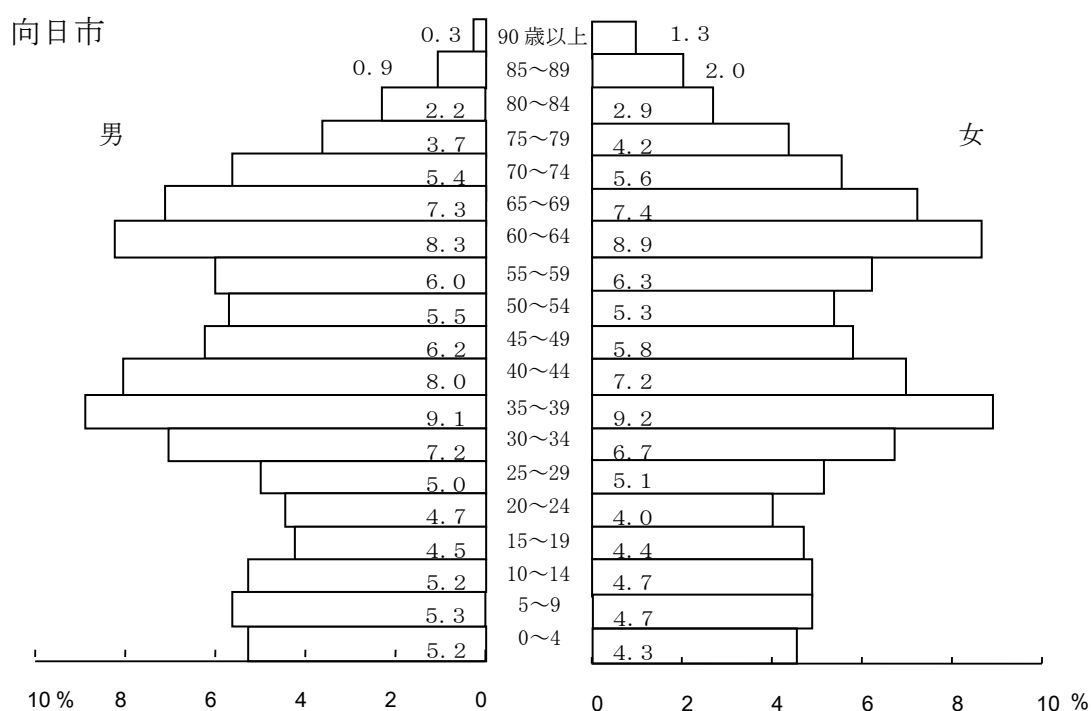
平成 22 年 10 月 1 日現在（単位：人）

区分 市町名	常住人口 (A)	流出人口 (B)	流入人口 (C)	昼間人口 (D) = (A) - (B) + (C)	昼間人口比率 (%) (D) / (A)
向日市	54,199	20,300	8,505	42,404	78.2
長岡京市	78,270	25,571	19,275	71,974	92.0
大山崎町	15,070	5,785	4,000	13,285	88.2

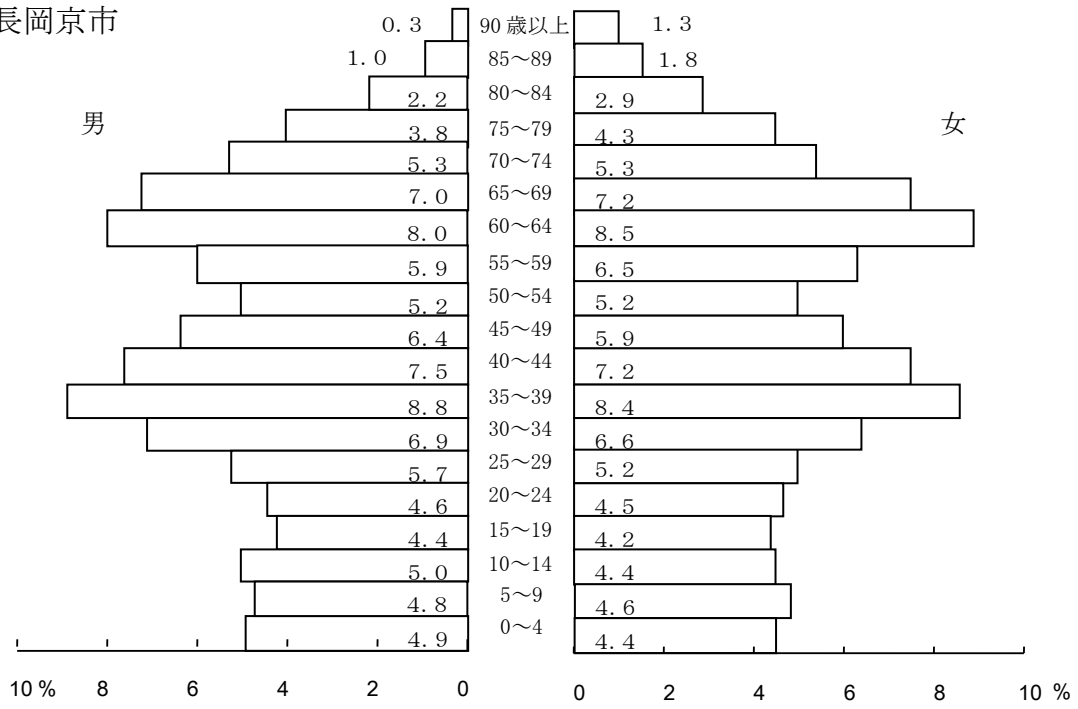
注) 昼間人口算出にあたって、従業地・通学地集計で年齢不詳の者を集計の対象から除外しているため、ここで用いた常住人口と国勢調査の確定人口とは差がある。

資料：国勢調査

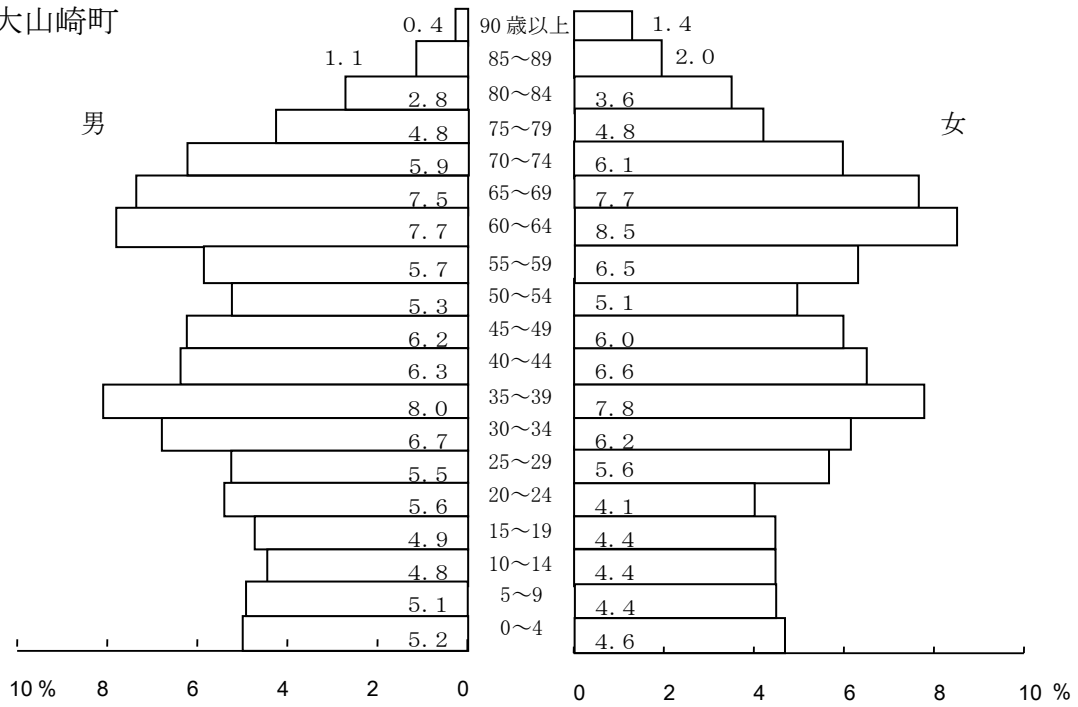
5 年齢（5歳階級）別構成（平成 22 年国勢調査）



長岡京市



大山崎町



6 人口動態

(単位：人)

市町名	区分	年度	自然動態		社会動態		比率(人口1,000人につき)			
			出生	死亡	転入	転出	出生	死亡	転入	転出
総計		25	1,284	1,159	6,120	6,044	8.6	7.8	41.2	40.7
		26	1,250	1,210	6,094	5,685	8.4	8.1	40.9	38.2
向日市		25	448	432	2,121	2,042	8.4	8.1	39.6	38.1
		26	403	416	2,103	1,927	7.5	7.7	39.1	35.9
長岡京市		25	692	613	3,351	3,392	8.7	7.7	41.9	42.5
		26	701	645	3,356	3,109	8.7	8.0	41.8	38.8
大山崎町		25	144	114	654	610	9.6	7.6	43.5	40.5
		26	146	149	635	649	9.7	9.9	42.2	43.2

- 注) 1 人口動態は推計人口に基づく。
 2 比率に用いる人口は各年度末の推計人口である。
 3 社会動態には職権記載・職権消除を含む。

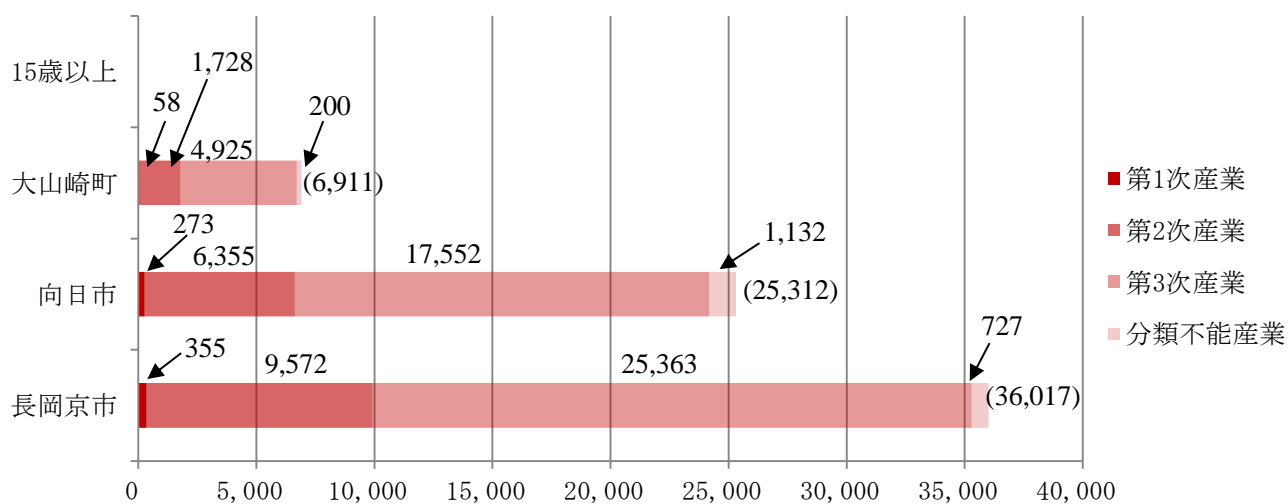
7 婚姻・離婚・死産

(単位：人)

市町名	区分	年度	婚姻	離婚	死産
総計		25	728	220	28
		26	684	238	11
向日市		25	263	85	5
		26	247	89	4
長岡京市		25	388	116	21
		26	371	121	6
大山崎町		25	77	19	2
		26	66	28	1

- 注) 1 各年度の人口動態調査による。
 2 死産数は妊娠4か月以上のもの。

8 就業者人口構成(平成22年国勢調査)



資料：国勢調査

第 4 編 産 業 ・ 経 済

9 農 業

平成 22 年 2 月 1 日現在

区分 市町名	農 家 数 (戸)					経 営 耕 地 面 積 (ha)			
	総 計	自給的 農 家	専 業	第 1 種 兼 業	第 2 種 兼 業	総面積	田	畑	樹園地
総 計	766	297	98	79	292	344	211	28	104
向 日 市	305	107	30	39	129	140	100	11	29
長 岡 京 市	386	146	60	36	144	184	98	11	75
大 山 崎 町	75	44	8	4	19	20	13	6	0

注) 樹園地にはたけのこ畑を含む。

資料：世界農林業センサス

10 事 業 所

平成 26 年 7 月 1 日現在

市町名	区分	総 数	農業、 林業	漁業	鉱業、採石 業、砂利採 取業	建設業	製造業	電気・ ガス・ 熱供給・ 水道業	情報 通信業	運輸業、 郵便業	卸売業、 小売業	金融業、 保険業	不動産業、 物品賃貸業
総 計	事業 所数	5,086	3	-	-	440	358	13	37	102	1,038	54	550
	従業 者数	54,086	14	-	-	2,022	12,474	189	519	2,646	8,052	679	1,444
向 日 市	事業 所数	1,886	2	-	-	176	141	4	15	31	405	15	212
	従業 者数	15,559	6	-	-	738	2,268	38	137	746	3,243	227	530
長 岡 京 市	事業 所数	2,762	1	-	-	222	185	6	19	56	536	35	290
	従業 者数	32,613	8	-	-	1,087	7,508	113	243	1,450	4,237	439	831
大 山 崎 町	事業 所数	438	-	-	-	42	32	3	3	15	97	4	48
	従業 者数	5,911	-	-	-	197	2,698	38	139	450	572	13	83

市町名	区分	学術研究、 専門・技術サービス業	宿泊業、飲食サービス業	生活関連サービス業、 娯楽業	教育、 学習支援業	医療、 福祉	複合サービス事業	サービス業 (他に分類されないもの)	公務(他に分類されるものを除く)
総計	事業所数	204	573	507	312	549	24	288	34
	従業者数	4,187	3,607	2,162	3,126	8,828	545	2,268	1,321
向日市	事業所数	80	195	199	108	178	8	103	14
	従業者数	335	1,279	934	1,037	2,552	273	668	548
長岡京市	事業所数	109	335	278	182	335	12	148	13
	従業者数	3,789	1,938	1,154	1,902	5,839	155	1,326	594
大山崎町	事業所数	15	43	30	22	36	4	37	7
	従業者数	63	390	74	187	437	117	274	179

資料：平成26年経済センサス基礎調査

11 商 業

平成 26 年 7 月 1 日現在

市町名	区分	事業所数 (店)	従業者数 (人)	年間販売額等 (万円)		
				総額	年間販売額	その他の収入額
総計	合計	780	6,005	16,359,024	15,817,616	541,408
	卸売	141	830	7,002,609	6,792,735	209,874
	小売	639	5,175	9,356,515	9,024,881	331,534
向日市	合計	299	2,423	7,510,039	7,141,153	368,886
	卸売	60	334	3,736,906	3,561,372	175,534
	小売	239	2,089	3,773,133	3,579,781	193,352
長岡京市	合計	408	3,147	7,412,204	7,247,656	164,548
	卸売	64	397	2,455,705	2,422,400	33,305
	小売	344	2,750	4,956,599	4,825,256	131,243
大山崎町	合計	73	435	1,436,781	1,428,807	7,974
	卸売	17	99	809,998	808,963	1,035
	小売	56	336	626,783	619,844	6,939

- 注) 1 管理、補助的経済活動のみを行う事業所、資料：各市町統計書
 産業細分類が格付不能の事業所、卸売の商品販売額
 (仲立手数料を除く)、小売の商品販売額及び仲立手数料のいずれの金額も無い事業所は含まない。
- 2 従業者数とは、「個人業主」、「無給家族従業者」、「有給役員」及び「常用雇用者」の計であり、臨時雇用者は含まない。
- 3 その他の収入額は、修理料・仲立手数料・製造業出荷額・飲食部門・サービス業等の収入額である。
- 4 本表は経済産業省『平成 26 年商業統計調査』の卸売業、小売業確報結果の調査票情報を各市町が独自集計した。

12 工 業

市町名	年次	事業所数	従業者数(人)	製造品出荷額等(万円)
総計	24	154	8,801	45,661,873
	25	149	9,217	52,798,011
向日市	24	53	1,418	3,344,101
	25	47	1,377	3,703,480
長岡京市	24	88	4,955	27,100,431
	25	87	4,749	27,008,756
大山崎町	24	13	2,428	15,217,341
	25	15	3,091	22,085,775

- 注) 1 数値は全て従業者 4 人以上の規模の事業所である。資料：工業統計調査
- 2 平成 24 年値は工業統計調査(平成 24 年 12 月末現在)の数値。
- 3 平成 25 年値は工業統計調査(平成 25 年 12 月末現在)の数値。

13 金融機関

平成 27 年 10 月 1 日現在

区分 市町名	総数	銀行	信用金庫	農業協同組合	その他
総計	26	10	9	6	1
向日市	10	4	4	2	-
長岡京市	14	6	4	3	1
大山崎町	2	-	1	1	-

注) 1 郵便局、質屋は含まない。

2 その他は労働金庫である。

資料：各市町商工担当課

第 5 編 運輸・通信

14 鉄道乗降客

(単位：人)

区分 市町名	年度	J R		阪急電鉄			
		駅名	1日あたり乗降客数		駅名	1日あたり乗降客数	
			乗客	降客		乗客	降客
向日市	26	向日町	7,864	…	西向日	6,175	5,985
					東向日	8,666	8,746
長岡京市	26	長岡京	20,452	…	長岡天神	18,062	18,106
					西山天王山	3,420	3,118
大山崎町	26	山崎	5,612	…	大山崎	3,517	3,515

資料：J R 西日本(株)近畿統括本部
阪急電鉄(株)

15 バス路線

平成 26 年 12 月末現在

区分 市町名	営業キロ数(km)	停留所数	1日あたり乗降客数 (人)	
			乗客	降客
向日市	11.6	19	…	…
長岡京市	36.6	83	…	…
大山崎町	6.1	15	…	…

注) 平成 26 年度は旅客流動調査を実施していないため、乗降客数は掲載していない。

資料：阪急バス(株)

16 自動車保有台数

各年度4月1日現在

市町名	区分	年度	総 数	乗 用 車	貨 物 車	原付自転車	軽自動車 二 輪 車	そ の 他
総 計		26	83,556	37,643	3,324	19,430	21,776	1,383
		27	83,674	37,263	3,311	19,210	22,493	1,397
向 日 市		26	30,925	13,172	1,228	7,288	8,706	531
		27	31,178	13,116	1,200	7,253	9,090	519
長 岡 京 市		26	43,090	20,457	1,746	9,605	10,605	677
		27	43,020	20,189	1,779	9,502	10,852	698
大 山 崎 町		26	9,541	4,014	350	2,537	2,465	175
		27	9,476	3,958	332	2,455	2,551	180

注) 1 原付自転車は125ccまでの二輪車をいう。
2 その他は、バス・特殊自動車・農耕作業用・被けん引車等をいう。

資料：近畿運輸局京都運輸支局
各市町税担当課

17 郵 便

各年度末現在

市町名	区分	年度	郵 便 局 数	ポ ス ト 数	切手取扱店数
総 計		25	17	107	93
		26	17	120	90
向 日 市		25	6	38	34
		26	6	41	28
長 岡 京 市		25	8	49	43
		26	8	59	46
大 山 崎 町		25	3	20	16
		26	3	20	16

資料：日本郵便株式会社向日町郵便局・山崎郵便局

18 郵便取扱件数

(単位：千通、千個)

市町名	区分	年度	内 国 通 常		内 国 小 包	
			引 受	配 達	引 受	配 達
総 計		25	9,867	25,403	293	332
		26	9,664	24,916	276	474
向 日 市		25	3,801	9,300	108	124
		26	3,724	9,114	99	183
長 岡 京 市		25	5,701	13,951	160	181
		26	5,587	13,672	150	263
大 山 崎 町		25	365	2,152	25	27
		26	353	2,130	27	28

資料：日本郵便株式会社向日町郵便局・山崎郵便局

19 電 話

各年 12 月末現在

市町名	区分	年次	総 数	加入電話数	公衆電話数
総 計		25	22,039	21,870	169
		26	20,684	20,527	156
向 日 市		25	8,208	8,160	48
		26	7,743	7,703	40
長 岡 京 市		25	11,612	11,507	105
		26	10,906	10,805	100
大 山 崎 町		25	2,219	2,203	16
		26	2,035	2,019	16

注) 公衆電話数は、各年度末の数である。

資料：N T T 西日本関西事業本部

第 6 編 福 祉 ・ 保 健

20 生 活 保 護

市町名	区分	年度	被保護実世帯 (世帯)	被保護実人員 (人)	人員保護率 (%)	保護費総額 (千円)
向 日 市		25	396	582	10.9	987,774
		26	415	599	11.2	999,307
長 岡 京 市		25	632	834	10.4	1,526,150
		26	653	846	10.6	1,523,665
大 山 崎 町		25	75	120	8.0	139,882
		26	71	114	7.6	151,281

注) 1 被保護実世帯・実人員、人員保護率は各年度末現在。

資料：各市町生活保護担当課

2 保護費総額は就労自立給付金を除く。

21 保 育 所 (園)

各年度 4 月 1 日現在

市町名	区分	年 度	保 育 所 (園) 数	定 員 数	保 育 士 数
総 計		26	21	2,651	218
		27	22	2,721	219
向 日 市		26	8	1,050	72
		27	8	1,050	67
長 岡 京 市		26	10	1,291	116
		27	11	1,361	121
大 山 崎 町		26	3	310	30
		27	3	310	31

注) 1 私立保育所 (園) への保育委託を含む。

資料：各市町保育所担当課

2 保育士数は私立を含まない。

22 国民健康保険・国民年金

各年度末現在

区分 市町名	年度	国民健康保険				国民年金
		加入者数	収入総額 (千円)	支出総額 (千円)	加入者率 (%)	被保険者数
向日市	25	13,546	5,798,353	5,784,168	25.3	11,946
	26	13,355	5,989,564	5,980,208	24.9	11,681
長岡京市	25	18,148	8,487,198	8,096,491	22.7	17,348
	26	17,848	8,742,661	8,347,084	22.2	17,107
大山崎町	25	3,774	1,638,415	1,541,965	24.4	3,259
	26	3,615	1,721,345	1,622,622	23.4	3,177

資料：各市町国保・年金担当課

23 医療機関

各年度末現在

区分 市町名	年度	医療施設数		医療従事者数(人)		病床数	医師一人あたり 人口(人) (歯科医師除く)
		病院	診療所	医師	歯科医師		
向日市	25	1	65	…	…	213	…
	26	1	73	60	36	213	896
長岡京市	25	6	116	…	…	1,378	…
	26	6	116	175	65	1,378	458
大山崎町	25	-	14	…	…	-	…
	26	-	14	7	9	-	2,148

注) 診療所には歯科診療所、乙訓保健所及び乙訓休日応急診療所を含む。休止中及び1年以上休診中の施設を除く。

医療従事者数は隔年の調査である。

資料：乙訓保健所

第 7 編 教育・文化

24 学 校

各年度 5 月 1 日現在

市町名	区 分	年度	大 学	短期大学	高等学校	中 学 校	小 学 校	幼 稚 園	養護学校 ・その他
向日市	学 校 数	26	-	-	2	3	7	3	-
		27	-	-	2	3	7	3	-
	教 員 数 (本務者)	26	-	-	94	100	200	48	-
		27	-	-	101	97	201	46	-
	学生・生徒 児 童 数	26	-	-	1,430	1,477	3,378	668	-
		27	-	-	1,465	1,474	3,441	647	-
教員一人当 たり生徒数等	26	-	-	15.2	14.8	16.9	13.9	-	
	27	-	-	14.5	15.2	17.1	14.1	-	
長岡京市	学 校 数	26	-	1	2	4	10	5	1
		27	-	1	3	5	10	5	1
	教 員 数 (本務者)	26	-	14	94	140	275	108	109
		27	-	14	159	202	280	102	166
	学生・生徒 児 童 数	26	-	184	1,299	2,089	4,532	1,383	150
		27	-	170	2,320	2,790	4,530	1,379	165
教員一人当 たり生徒数等	26	-	13.1	13.8	14.9	16.5	12.8	1.4	
	27	-	12.1	14.6	13.8	16.2	13.5	1.0	
大山崎町	学 校 数	26	-	-	-	1	2	1	-
		27	-	-	-	1	2	1	-
	教 員 数 (本務者)	26	-	-	-	28	60	11	-
		27	-	-	-	29	60	11	-
	学生・生徒 児 童 数	26	-	-	-	374	901	181	-
		27	-	-	-	372	898	166	-
教員一人当 たり生徒数等	26	-	-	-	13.4	15.0	16.5	-	
	27	-	-	-	12.8	15.0	15.1	-	

資料：学校基本調査

25 小 学 校 施 設

平成 27 年 5 月 1 日現在

市町名	区分	学校数	教室数	一般校舎面積 (㎡)	体育館面積 (㎡)	プール水面積 (㎡)	敷地面積 (㎡)
向日市		7	220	37,466	6,301	1,987	126,147
長岡京市		10	269	44,103	6,764	3,820	177,863
大山崎町		2	56	9,329	1,749	773	31,633

注) 一般校舎面積は仮設校舎を含まない。

資料：各市町教育委員会

26 中学校施設

平成27年5月1日現在

区分 市町名	学校数	教室数	一般校舎面積 (㎡)	体育館面積 (㎡)	プール水面積 (㎡)	敷地面積 (㎡)
向日市	3	110	17,801	3,344	850	54,649
長岡京市	4	139	23,388	4,265	1,625	90,856
大山崎町	1	26	5,535	1,016	325	20,992

資料：各市町教育委員会

27 文化施設

(単位：人)

市町名	区分	年度	公民館	図書館(室)	市民会館
向日市	施設数	25	6	1	1
		26	6	1	1
	収容人数	25	…	…	…
		26	…	…	…
	利用者数	25	56,436	88,821	45,718
		26	56,564	85,766	47,354
長岡京市	施設数	25	1	1	-
		26	1	1	-
	収容人数	25	…	…	-
		26	…	…	-
	利用者数	25	84,154	153,805	-
		26	79,916	151,883	-
大山崎町	施設数	25	1	1	-
		26	1	1	-
	収容人数	25	…	…	-
		26	…	…	-
	利用者数	25	48,097	21,613	-
		26	52,829	20,537	-

注) 長岡京市の中央公民館は市民ホールの利用者を除く。

資料：各市町教育委員会

第 8 編 警 察 ・ 消 防

28 犯罪認知件数

(単位：件)

市 町 名	年次	凶 悪 犯	粗 暴 犯	窃 盗 犯	知 能 犯	そ の 他
総 計	25	7	56	1,029	17	249
	26	12	39	946	23	221
向 日 市	25	6	18	416	5	103
	26	3	25	403	10	95
長 岡 京 市	25	1	31	504	12	126
	26	6	12	467	10	108
大 山 崎 町	25	0	7	109	0	20
	26	3	2	76	3	18

資料：犯罪統計書

29 交 通 事 故

市町名	区分	年次	交 通 事 故			人口1,000人あたり 死 傷 者 数
			発生件数(件)	死亡者数	負傷者数	
向 日 市		25	252	-	300	5.6
		26	233	1	295	5.5
長 岡 京 市		25	232	-	250	3.1
		26	199	2	239	3.0
大 山 崎 町		25	52	-	65	4.3
		26	46	2	56	3.9

- 注) 1 死亡者は、事故発生後 24 時間以内に死亡した者をいう。資料：交通統計
 2 名神高速道路の事故を除く。
 3 人口 1,000 人あたり死傷者数は、各年 10 月 1 日現在の推計人口による。

30 消 防

各年度 4 月 1 日現在

消防署名	区分	年度	職員数	団員数	消防車 台 数	ポンプ 台 数	救急車 台 数	その他 台 数	火災発生 件数※	救急出場 件数※
総 計		26	183	405	26(14)	11(11)	5	25	32	5,813
		27	181	396	26(14)	11(11)	5	25	36	6,022
消 防 本 部		26	57	-	-	-	-	10	-	-
		27	56	-	-	-	-	10	-	-
向 日 署		26	43	150	9(6)	6(6)	2	6	7	2,135
		27	43	150	9(6)	6(6)	2	6	10	2,274
長 岡 京 署		26	55	150	12(5)	2(2)	2	5	20	3,107
		27	54	150	12(5)	2(2)	2	5	22	3,113
大 山 崎 署		26	28	105	5(3)	3(3)	1	4	5	571
		27	28	96	5(3)	3(3)	1	4	4	635

- 注) 1 ※は、平成 25 年次(上段)・26 年次(下段)の数である。資料：乙訓消防組合消防本部
 2 ポンプは、消防車以外の可搬式ポンプ等をいう。
 3 消防車・ポンプ台数の()は、消防団分である。
 4 その他は、指導車、査察車等をいう。

第 9 編 建 設

31 道路・橋りょう

各年度 4 月 1 日現在

市町名	区分	年度	道 路			橋 り ょ う	
			総道路面積(m ²)	道路延長(m)	舗装率(%)	個数	延長(m)
向日市	合 計	26	854,013	136,401	97.5	119	656
		27	861,331	136,494	97.5	119	662
	国 道	26	53,425	2,123	100.0	14	67
		27	53,425	2,123	100.0	14	67
	府 道	26	158,919	12,670	100.0	15	244
		27	160,365	12,671	100.0	15	244
	市 道	26	641,669	121,608	96.7	90	345
		27	647,541	121,700	96.7	90	351
長岡京市	合 計	26	1,521,212	209,859	97.8	144	1,571
		27	1,542,575	210,526	97.9	146	1,773
	国 道	26	81,851	2,510	100.0	19	80
		27	81,851	2,510	100.0	19	80
	府 道	26	341,473	29,843	100.0	24	628
		27	352,794	29,930	100.0	24	628
	市 道	26	1,097,888	177,506	97.0	101	863
		27	1,107,930	178,086	97.1	103	1,065
大山崎町	合 計	26	419,821	54,698	97.6	45	1,217
		26	430,436	55,729	97.6	46	1,248
	国 道	26	91,800	3,943	100.0	16	702
		27	91,800	3,943	100.0	16	702
	府 道	26	60,253	5,890	100.0	5	91
		27	68,834	6,649	100.0	6	122
	町 道	26	267,768	44,865	96.2	24	424
		27	269,802	45,137	96.2	24	424

注) 舗装率は面積比である。

資料：国土交通省京都国道事務所
京都府乙訓土木事務所
各市町土木担当課

32 公 園

各年度 4 月 1 日現在

市町名	区分	年度	合 計		都市公園		その他の公園		1人あたり 公園面積(m ²)
			園数	面積 (m ²)	園数	面積 (m ²)	園数	面積 (m ²)	
向日市		26	114	70,707	43	60,156	71	10,551	1.3
		27	114	71,226	44	60,900	70	10,326	1.3
長岡京市		26	246	186,507	229	182,396	17	4,110	2.3
		27	256	213,598	239	209,487	17	4,111	2.7
大山崎町		26	51	62,246	22	53,781	29	8,466	4.1
		27	52	62,412	22	53,781	30	8,632	4.2

資料：各市町公園担当課

33 中高層建物

各年度末現在（単位：棟）

市町名	区分	年度	棟数			
			総数	4階	5階	6階以上
総計		25	556	312	170	74
		26	569	313	173	83
向日市		25	159	85	43	31
		26	162	82	44	36
長岡京市		25	321	166	113	42
		26	331	170	115	46
大山崎町		25	76	61	14	1
		26	76	61	14	1

注) 一般住宅を除く。

資料：乙訓消防組合消防本部

第10編 電気・ガス・水道

34 電力消費量

(単位：千kWh)

市町名	区分	年度	合計	電力	
				電灯	電力
向日市		25	114,267	104,852	9,415
		26	108,581	99,436	9,145
長岡京市		25	177,413	163,468	13,945
		26	168,346	155,216	13,130
大山崎町		25	32,754	30,654	2,100
		26	30,573	28,641	1,932

注) 「電力」は高圧電力を除く。

資料：関西電力(株)京都支社

35 ガ ス (A) 需要戸数

各年度末現在(単位：戸)

区分 市町名	年度	合 計	家 庭 用	医 療 用	商 業 用	工 業 用	公 用
	26	22,403	21,697	65	469	38	134
長岡京市	25	31,490	30,402	141	746	71	130
	26	31,967	30,856	152	743	71	145
大山崎町	25	5,583	5,430	16	82	18	37
	26	5,661	5,506	16	84	18	37

資料：大阪ガス(株)

(B) 消費量

(単位：百万 Kcal)

区分 市町名	年度	合 計	家 庭 用	医 療 用	商 業 用	工 業 用	公 用
	26	128,461	86,944	5,403	11,933	16,326	7,855
長岡京市	25	408,771	128,839	22,207	19,038	231,483	7,204
	26	411,526	128,001	21,560	18,733	234,380	8,852
大山崎町	25	108,158	22,407	1,359	1,097	81,347	1,949
	26	99,865	22,011	1,198	1,010	73,820	1,825

※単位未満四捨五入のため、総数が一致しない場合がある。

資料：大阪ガス(株)

36 ガ ス 管

各年度末現在(単位：m)

区分 市町名	年度	合 計	本 管				支 管
			合 計	高 圧 管	中 圧 管	低 圧 管	
向日市	25	149,590	65,451	2,344	19,713	43,394	84,139
	26	149,966	65,517	2,344	19,713	43,460	84,449
長岡京市	25	223,420	94,737	691	26,836	67,210	128,683
	26	224,831	95,141	691	27,221	67,229	129,690
大山崎町	25	43,880	25,837	-	1,845	23,992	18,043
	26	44,389	25,888	-	1,845	24,043	18,501

資料：大阪ガス(株)

37 上 水 道

各年度末現在

区分 市町名	年度	給 水 人 口 (人)	普 及 率 (%)	一日最大給水量 (m ³)	一 人 一 日 平均給水量 (m ³)
向 日 市	25	53,564	100.0	17,966	0.30
	26	53,745	100.0	16,811	0.29
長 岡 京 市	25	80,035	100.0	31,361	0.34
	26	80,338	100.0	29,119	0.32
大 山 崎 町	25	15,453	100.0	6,374	0.33
	26	15,436	100.0	5,732	0.34

資料：各市町上水道担当課

38 下 水 道

各年度末現在

区分 市町名	年度	計 画 (認可)			現 況			
		計画人口 (人)	計画面積 (ha)	排 水 管 延 長 (km)	処理区域 内 人 口 (人)	処理区域 面 積 (ha)	排 水 管 延 長 (km)	水洗化率 (%)
向 日 市	25	53,840	661	13.2	54,284	646.8	13.2	98.4
	26	53,840	661	13.2	54,465	646.8	13.2	98.5
長 岡 京 市	25	76,530	989	22.8	79,726	970.9	22.5	98.8
	26	79,650	992	22.8	80,111	970.9	22.5	99.0
大 山 崎 町	25	15,000	328	5.8	15,439	288.4	5.8	99.3
	26	15,000	328	5.8	15,422	288.4	5.8	99.3

資料：各市町下水道担当課

第 11 編 行 財 政

39 市 町 職 員

各年度4月1日現在 (単位：人)

区分 市町名	年度	総 数	市町長部局職員	その他の職員	職員平均年齢
向 日 市	26	399	333	66	39.8
	27	386	321	65	39.0
長 岡 京 市	26	555	434	121	39.9
	27	554	434	120	39.7
大 山 崎 町	26	136	116	20	41.0
	27	132	113	19	40.7

注) 特別職は除く。

資料：各市町人事担当課

40 会計別決算額等

(単位：千円)

市町名	区分	年度	一般会計	特別会計	企業会計	
総計	歳入総額	25	51,147,421	34,189,793	収資 3,857,995 516,202	
		26	52,693,491	35,392,771	収資 4,093,355 468,983	
	歳出総額	25	49,469,410	32,672,582	収資 3,813,178 1,070,573	
		26	51,214,295	33,740,000	収資 4,177,194 1,201,775	
	差引額	25	1,678,011	1,517,211	収資 44,817 △554,371	
		26	1,479,196	1,652,771	収資 △83,839 △732,792	
	向日市	歳入総額	25	17,486,094	11,949,781	収資 1,236,225 150,452
			26	18,742,489	12,500,837	収資 1,375,667 190,273
歳出総額		25	16,824,993	11,807,376	収資 1,199,059 351,704	
		26	18,286,948	12,301,333	収資 1,261,063 407,721	
差引額		25	661,101	142,405	収資 37,166 △201,252	
		26	455,541	199,504	収資 114,604 △217,448	
長岡京市		歳入総額	25	28,060,960	18,615,300	収資 2,160,382 290,321
			26	28,356,755	19,149,080	収資 2,258,817 130,693
	歳出総額	25	27,294,239	17,466,516	収資 2,127,542 640,480	
		26	27,448,270	17,951,326	収資 2,437,663 645,600	
	差引額	25	766,721	1,148,784	収資 32,840 △350,159	
		26	908,485	1,197,754	収資 △178,846 △514,907	
	大山崎町	歳入総額	25	5,600,367	3,624,712	収資 461,387 75,428
			26	5,594,247	3,742,854	収資 458,871 148,017
歳出総額		25	5,350,178	3,398,690	収資 486,576 78,389	
		26	5,479,077	3,487,341	収資 478,468 148,454	
差引額		25	250,189	226,022	収資 △25,189 △2,961	
		26	115,170	255,513	収資 △19,597 △437	

注)「収」は収益の収支、「資」は資本的収支をいう。

資料：各市町財政担当課
水道担当課

41 市町税・地方交付税

(単位：千円)

区分 市町名	年度	総 額	市 町 民 税	固定資産税	そ の 他	地方交付税
	26	22,252,134	10,427,204	9,367,324	2,457,606	5,505,396
向 日 市	25	7,022,946	3,165,675	2,923,454	933,817	2,697,037
	26	7,232,597	3,298,131	3,000,947	933,519	2,623,511
長 岡 京 市	25	11,902,978	5,655,185	4,843,469	1,404,324	2,372,496
	26	12,419,166	6,067,601	4,938,575	1,412,990	2,360,326
大 山 崎 町	25	2,647,059	1,134,076	1,392,646	120,337	511,710
	26	2,600,371	1,061,472	1,427,802	111,097	521,559

資料：各市町財政担当課

42 選 挙

(単位：人)

区分 市町名	年度	有 権 者 数			平成 26 年 12 月 14 日 執 行 衆 議 院 議 員 総 選 挙			
					選 挙 当 日 の 有 権 者 数			投 票 率 (%)
		総 数	男	女	総 数	男	女	
向 日 市	26	43,827	20,777	23,050	43,818	20,756	23,062	52.06
	27	43,998	20,821	23,177				
長 岡 京 市	26	64,754	31,157	33,597	64,707	31,110	33,597	55.49
	27	65,057	31,273	33,784				
大 山 崎 町	26	12,537	6,014	6,523	12,506	5,997	6,509	59.06
	27	12,538	6,010	6,528				

注) 1 有権者数は定時登録（各年度9月2日現在）による。

2 選挙当日の有権者数・投票率は、小選挙区選出議員選挙による。

資料：各市町選挙管理委員会

43 市町統計担当

向日市	総務部	総務課	行政係
長岡京市	総務部	総務課	総務係
大山崎町	総務部	政策総務課	企画観光係

平成28年3月印刷発行

乙訓の統計 — 平成27年版 —

編集発行：向日市・長岡京市・大山崎町

事務局：長岡京市総務部総務課

〒617-8501

京都府長岡京市開田1丁目1番1号

TEL 075-955-9547
