


# 乙訓の統計

平成 28 年版



向日市・長岡京市・大山崎町

## は じ め に

ここに、平成28年版「乙訓の統計」を刊行いたします。

本書は、乙訓2市1町（向日市、長岡京市、大山崎町）の行政の基本的な統計資料を収録したものです。

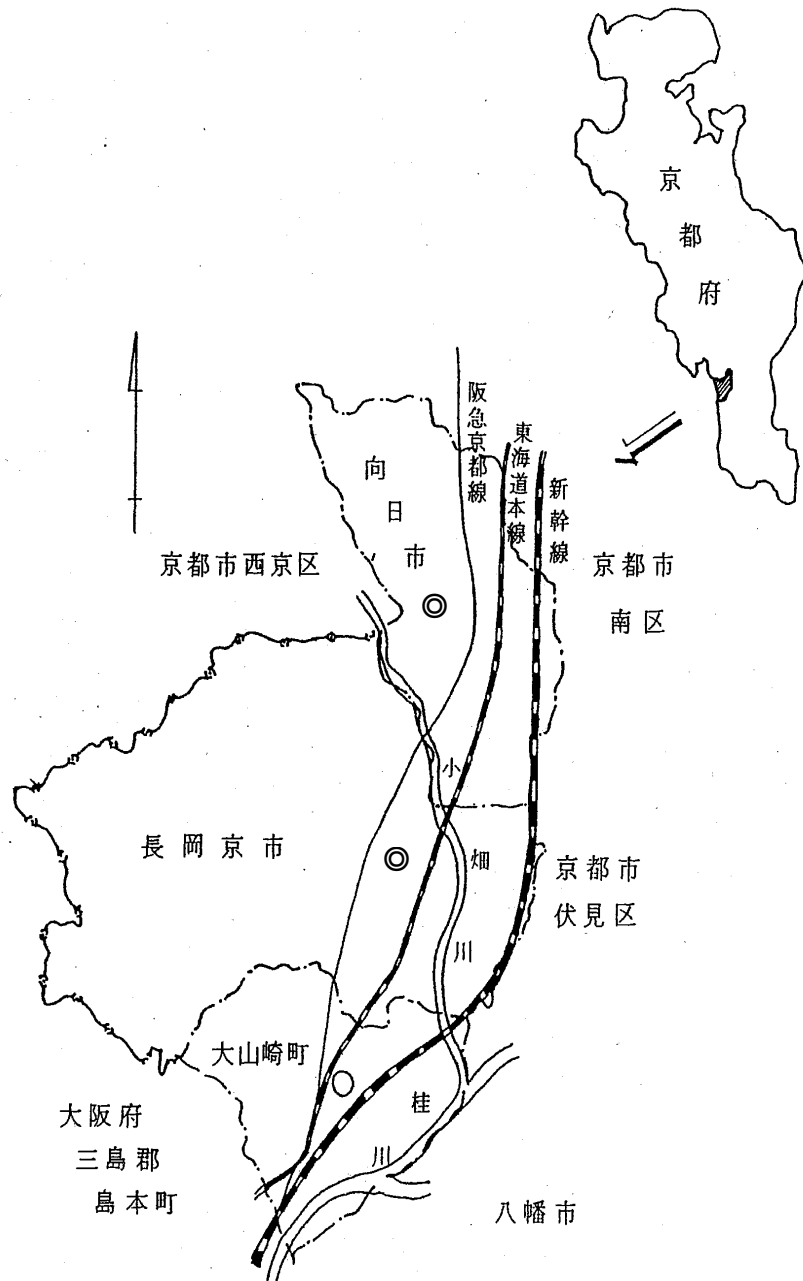
内容については、時系列比較を容易にするために前年の項目を踏まえて掲載していますが、時代の必要性に応じ、検討を加えていきたいと思えます。

最後に、貴重な資料をご提供いただきました関係各位に深く感謝いたしますとともに、なお一層のご指導、ご教示をお願い申し上げます。

平成29年3月

向日市総務部総務課  
長岡京市市民協働部総務課  
大山崎町総務部政策総務課

# 乙訓の位置



0 1 2 km

- ◎印 市役所
- 印 町役場

## 凡 例

- 1 この統計資料は、関係市町、各官公署及び民間の諸機関の報告により収集したものです。
- 2 資料の出所は、各表の右下に掲げ、また報告書などによるものはその書名を付しています。
- 3 資料の採定時点は、原則として各表の右上に掲げています。
  - 「年次」…………… 年の1月～12月
  - 「年度」…………… 4月～翌年3月
  - 「月末・現在」…………… それぞれの現在日の数字
- 4 数字の単位は、原則として各表中の右上に掲げ、単位未満は、四捨五入を原則としています。
- 5 1人当たりの数値は、推計人口を使用しています。
- 6 統計表中の符号の意味は、次のとおりです。
  - 「－」…………… 該当数字がないもの
  - 「…」…………… 数字が不詳のもの
  - 「△」…………… 減少
  - 「X」…………… 該当数値の公表をさし控えたもの

# 目 次

はじめに  
乙訓の位置  
凡 例

## 第 1 編 乙訓の概要

向日市	1
長岡京市	2
大山崎町	3

## 第 2 編 気 象

## 第 3 編 人 口

1 人口の推移	4
2 国勢調査結果	4
3 人口集中地区（DID）人口	5
4 昼間人口	5
5 年齢（5歳階級）別構成（平成27年国勢調査）	5
6 人口動態	7
7 婚姻・離婚・死産	7
8 就業者人口構成（平成22年国勢調査）	7

## 第 4 編 産 業 ・ 経 済


9 農 業	8
10 事 業 所	8
11 商 業	10
12 工 業	10
13 金 融 機 関	11

## 第 5 編 運 輸 ・ 通 信

14 鉄道乗降客	11
15 バス路線	11
16 自動車保有台数	12
17 郵 便	12
18 郵便取扱件数	12
19 電 話	13

第 6 編	福祉・保健	
20	生活保護	13
21	保育所(園)	13
22	国民健康保険・国民年金	14
23	医療機関	14
第 7 編	教育・文化	
24	学 校	15
25	小学校施設	15
26	中学校施設	16
27	文化施設	16
第 8 編	警察・消防	
28	犯罪認知件数	17
29	交通事故	17
30	消 防	17
第 9 編	建 設	
31	道路・橋りょう	18
32	公 園	18
33	中高層建物	19
第 10 編	電気・ガス・水道	
34	電力消費量	19
35	ガス (A) 需要戸数	20
	(B) 消費量	20
36	ガ ス 管	20
37	上 水 道	21
38	下 水 道	21
第 11 編	行 財 政	
39	市 町 職 員	21
40	会計別決算額等	22
41	市町税・地方交付税	23
42	選 挙	23
43	市町統計担当	23

## 第 1 編 乙訓の概要

市 名	紋 章	章 制 定	市制施行年月日	市 長 名
向 日 市		昭和 57 年 10 月	昭和 47 年 10 月 1 日	安 田 守

### 市章の由来

市制施行 10 周年を記念して制定されたもので、市民の花ヒマワリを軸に、太陽に向かって飛躍する向日市を表している。

平成 28 年 4 月 1 日現在(単位：人)

面 積 (km <sup>2</sup> )	世帯数 (世 帯)	人 口			人口密度 (1 km <sup>2</sup> 当たり)	性 比 (女 100 人につき男)
		総 数	男	女		
7.72	21,777	54,093	25,735	28,358	7,006.9	90.8

注) 推計人口による。

市 役 所 の 位 置			広 ぼ う (km)		海 抜 (m)	
所 在 地 (郵便番号)	東 経	北 緯	東 西	南 北	最 高	最 低
京都府向日市寺戸町中野 20 番地 (〒617-8665)	135° 42′	34° 56′	2.0	4.3	100.5	13.7


### 概 要

向日市は、明治 22 年 4 月の町村制施行により、物集女、寺戸、森本、鶏冠井、上植野の各村と向日町が合併して向日町となり、昭和 30 年代後半からの人口急増期を経て、昭和 47 年 10 月の市制施行により、現在の向日市が誕生した。

本市の中心部は住宅地が集中し、東部は平たんで耕地が多く、西部一帯には標高 35～80 メートルの丘陵が南北に細長く横たわり、竹林に囲まれた静閑な地域を形成しており、阪急電鉄、JR 東海道本線、国道 171 号など、京都・大阪間における充実した広域交通幹線網による高い利便性を背景に、府内で最も人口密度の高い住宅都市として発展している。

### 名 所

史跡長岡宮跡	長岡京時代(784-794年)には政治・文化の中心となった地で、大極殿内裏、朝堂院、春宮坊など多くの遺跡が発見されている。特に大極殿跡や朝堂院跡は、国の史跡として保存整備され、見学者も多い。
向日神社	市名の起源である乙訓随一の古社。本殿と宝物「日本書紀神代紀下巻」は国の重要文化財。境内の建物 13 棟も国登録有形文化財。参道は桜の名所でもある。
石塔寺	日蓮宗寺院で、毎年 5 月 3 日に開催される「花まつり」には、京都府指定無形民俗文化財の「鶏冠井題目踊」が奉納される。
古墳群	向日丘陵上には、100m 前後の古墳時代前期の五塚原古墳、元稲荷古墳、寺戸大塚古墳が集中しており、向日丘陵の裾には、古墳時代中期の南条古墳、後期の物集女車塚古墳が築造されている。以上の古墳は、「乙訓古墳群」として国史跡に指定されている 11 基のうちの 5 基である。
竹の径	全国でも良質なタケノコの産地として知られる丘陵部の竹林道が孟宗竹を用い整備され、全国遊歩百選や景観資産などに選定されている。

市名	紋章	章制定	市制施行年月日	市長名
長岡京市			昭和34年10月 昭和47年10月1日	中小路 健吾

#### 市章の由来

長岡京市の「長」を図案化し、重なった円は、住民の和と発展する年輪を表している。長岡町時代の昭和34年に公募により制定、市制施行後も引き続き使用している。

平成28年4月1日現在(単位：人)

面積 (km <sup>2</sup> )	世帯数 (世帯)	人口			人口密度 (1km <sup>2</sup> 当たり)	性比 (女100人につき男)
		総数	男	女		
19.17	32,563	79,923	38,691	41,232	4,169.2	93.8

注) 推計人口による。

市役所の位置			広ぼう (km)		海拔 (m)	
所在地 (郵便番号)	東経	北緯	東西	南北	最高	最低
(〒617-8501) 京都府長岡京市開田一丁目 1番1号	135° 42′	34° 55′	6.5	4.3	490.0	10.0

#### 概要


長岡京市は、昭和24年10月に新神足・海印寺・乙訓の3村が合併し、長岡町となり、その後、日本経済の高度成長に伴う工場の進出、住宅の急増により都市化が進み、昭和47年10月に市制を施行、長岡京市となった。

本市は、西高東低の地形で、約6割は可住地の平たん部であり、残りは西山山地が市街地の背景として景観の主体をなしている。市の中央部は主に住宅、商業、農業に利用され、東部は工業が盛んで、豊かな歴史遺産や交通の便にも恵まれ、調和のとれた都市として発展している。

#### 名所

長岡天満宮	4月下旬にはきりしまつつじが開花し、その名は特に京阪神において広く知られている。
光明寺	西山浄土宗の総本山で報国山と号し、全国に約600か所の末寺を有している。秋にはもみじが美しく訪れる観光客も多い。
乙訓寺	真言宗豊山派長谷寺の末寺で弘法大師にゆかり深く、また春にはぼたんの花が咲き誇り、参拝客を楽しませている。
楊谷寺	通称柳谷観音と呼ばれ、眼病によく効くと広く知られている。
勝竜寺城公園	勝龍寺城は、暦応2年(1339)細川頼春が築いた城で、後にガラシャ夫人が細川忠興に嫁いだのもこの城である。現在公園として整備されている。



町名	紋章	章制定	町制施行年月日	町長名
大山崎町			昭和42年10月 昭和42年11月3日	山本 圭一

#### 町章の由来

天王山を中心に、大山崎町の字大山崎、字円明寺、字下植野の各地域が一体となっている姿を表したものである。

平成28年4月1日現在(単位：人)

面積 (km <sup>2</sup> )	世帯数 (世帯)	人口			人口密度 (1km <sup>2</sup> 当たり)	性比 (女100人につき男)
		総数	男	女		
5.97	6,023	15,179	7,389	7,790	2,542	93.2

注) 推計人口による。

町役場の位置 所在地(郵便番号)	の位置		広ぼう(km)		海拔(m)	
	東経	北緯	東西	南北	最高	最低
(〒618-8501) 京都府乙訓郡大山崎町 字円明寺小字夏目3番地	135°42′	34°54′	3.1	2.9	270.4	9.9

#### 概要

大山崎町は、明治22年市町村制施行とともに大山崎荘、円明寺村、下植野村の三村が合併して大山崎村となり、高度成長期の人口急増に伴い昭和42年11月に大山崎町となった。

本町は、西国街道を中心に住宅街を形成し、町内にはJR東海道本線、阪急電鉄京都線、名神高速道路が天王山のみもとに沿って南北に縦貫し、さらに東海道新幹線、国道171号が交差している。また、名神高速道路と京都第二外環状道路の連結部分に大山崎JCT・ICが完成、さらに国道478号も開通し、交通の要衝となっている。町西部山麓地帯は住宅地、東部は工業地として調和のとれた町が形成されている。

#### 名所

宝積寺塔婆 (三重塔)	豊臣秀吉が一夜のうちに建立したと伝えられる方三間の塔で、重要文化財に指定されている。
離宮八幡宮 妙喜庵	嵯峨天皇の河陽離宮で、平安末期から、油の神様として栄えていた。国宝の茶室待庵は、豊臣秀吉の命を受けて、千利休が建てたものと言われている。
天王山	標高270.4mの緑豊かな山。ハイキングコースには「秀吉の道」陶板絵図が設置され、豊臣秀吉の天下取り物語を解説している。京阪神からのハイカー達に親しまれている。
旗立松・展望台	天王山ハイキングコースの中腹にある。天正10年6月13日に勃発した山崎合戦の時、秀吉軍の士気を高めるため老松に千成瓢箪の旗を揚げたところ戦局が有利に動いたと言われている。それ以来この松を旗立松と呼んでいる。展望台からの眺望は素晴らしいものとなっている。
十七烈士の墓	禁門の変に敗北した真木保臣ら17人が、天王山中で自決した。明治中頃に明治政府が墓を整備した。

## 第 2 編 気 象

区分 年次・月	気 温 (°C)			降水量 (mm)		平均 湿度 (%)	日照 時間 (時間)	天 気 日 数 ( 日 )					
	平均	最高	最低	総 量	最大 日量			晴天 日	快晴 日	曇天 日	降水 日	降雪 日	暴風 日
23	16.1	37.8	-3.6	1,492.0	117.0	69.6	1,770.0	231	—	95	38	1	—
24	15.8	37.9	-3.4	1,401.5	74.0	70.0	1,752.2	229	—	92	43	2	—
25	16.3	39.0	-2.5	1,361.5	132.5	66.5	1,939.8	241	—	81	43	—	—
26	16.9	40.9	-1.7	1,186.0	128.0	65.9	1,780.8]	226	—	104	31	4	—
27	16.6	39.1	-1.2	1,781.5	166.5	70.2	1,778.8	195	—	116	52	2	—
27年1月	5.7	17.4	-0.6	91.5	27.0	74.7	97.4	11	—	14	5	1	—
2月	5.7	15.3	-1.1	25.5	11.0	71.9	104.8	15	—	7	5	1	—
3月	9.2	23.2	-1.2	143.5	36.0	69.5	170.9	19	—	7	5	—	—
4月	15.3	28.4	4.0	143.5	38.5	68.8	150.0	11	—	11	8	—	—
5月	21.1	32.7	10.3	88.5	28.0	58.4	208.4)	20	—	9	2	—	—
6月	22.6	32.2	14.0	198.5	49.5	70.5	119.6	10	—	14	6	—	—
7月	27.0	37.8	19.0	414.5	166.5	72.6	128.7	14	—	11	6	—	—
8月	28.3	39.1	21.7	245.0	80.0	68.1	175.7	19	—	7	5	—	—
9月	22.7	30.6	14.8	148.5	28.5	72.3	139.8	14	—	11	5	—	—
10月	17.9	27.1	7.7	47.0	17.5	65.3	234.3	26	—	5	—	—	—
11月	14.3	24.7	3.9	148.0	33.0	75.9	116.8	15	—	12	3	—	—
12月	8.9	19.1	-0.1	87.5	41.0	74.3	132.4	21	—	8	2	—	—

注) 日照時間は、京都地方気象台（京都市）の観測結果である。

資料：乙訓消防組合消防本部

日照時間の ) は、合計値を求める許容範囲内で欠測。)]は合計値を求める許容範囲内を超えて欠測。

京都地方気象台

日照時間以外は、乙訓消防組合消防本部（長岡京市神足芝本9番地）の観測結果である。

## 第 3 編 人 口

### 1 人 口 の 推 移

各年 10 月 1 日現在(単位：世帯、人)

区分 市町名	平成 25 年		平成 26 年		平成 27 年		平成 28 年	
	世帯数	人 口	世帯数	人 口	世帯数	人 口	世帯数	人 口
総 計	59,579	148,740	59,971	148,693	59,840	148,651	60,902	149,998
向 日 市	21,511	53,572	21,669	53,571	21,356	53,380	22,009	54,430
長 岡 京 市	32,168	80,153	32,326	80,094	32,491	80,090	32,733	80,213
大 山 崎 町	5,900	15,015	5,976	15,028	5,993	15,181	6,160	15,355

注) 推計人口による。

資料：各市町統計担当課

### 2 国 勢 調 査 結 果

各年 10 月 1 日現在(単位：世帯、人)

区分 市町名	平成 12 年		平成 17 年		平成 22 年		平成 27 年	
	世帯数	人 口	世帯数	人 口	世帯数	人 口	世帯数	人 口
総 計	54,326	147,007	56,935	148,567	58,546	149,293	59,840	148,651
向 日 市	19,456	53,425	20,864	55,041	21,282	54,328	21,356	53,380
長 岡 京 市	29,126	77,846	30,334	78,335	31,514	79,844	32,491	80,090
大 山 崎 町	5,744	15,736	5,737	15,191	5,750	15,121	5,993	15,181

資料：国勢調査

### 3 人口集中地区（D I D）人口

平成 27 年 10 月 1 日現在

区分 市町名	D I D内面積 (km <sup>2</sup> )	D I D内人口 (人)	D I D内人口密度	総人口(面積)に占める割合	
				面積 (%)	人口 (%)
向日市	5.94	53,107	8,940.6	76.9	99.5
長岡京市	9.69	78,900	8,142.4	50.5	98.5
大山崎町	2.90	14,421	4,972.8	48.5	94.9

資料：国勢調査

### 4 昼間人口

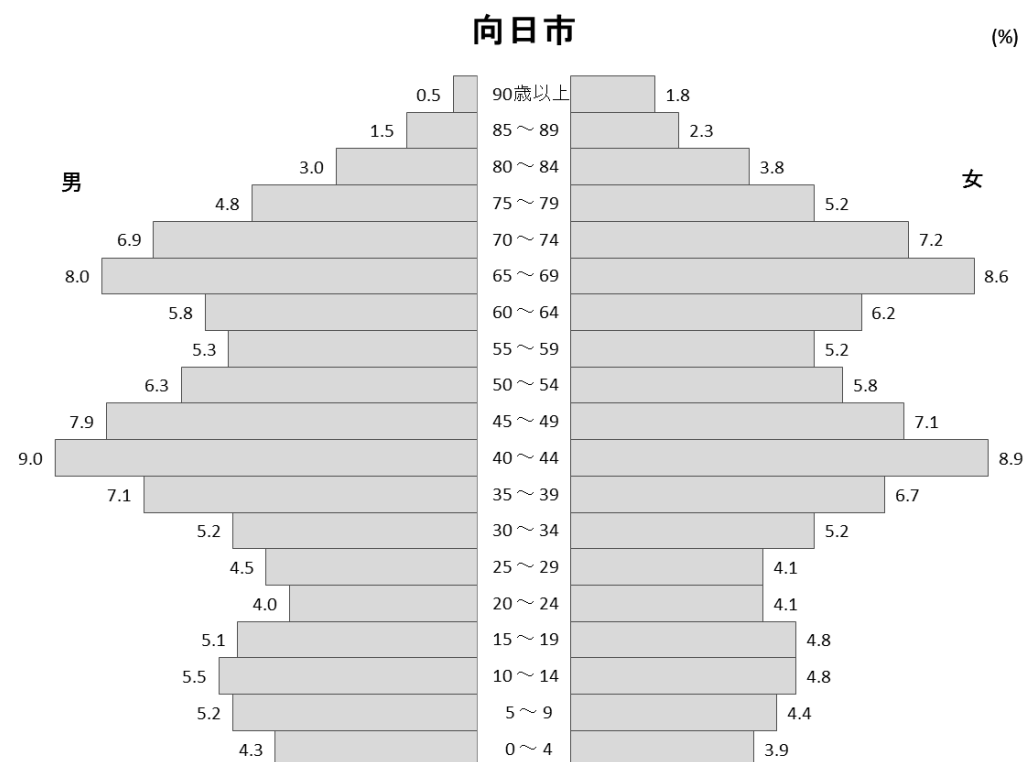
平成 22 年 10 月 1 日現在（単位：人）

区分 市町名	常住人口 (A)	流出人口 (B)	流入人口 (C)	昼間人口 (D) = (A) - (B) + (C)	昼間人口比率 (%) (D) / (A)
向日市	54,199	20,300	8,505	42,404	78.2
長岡京市	78,270	25,571	19,275	71,974	92.0
大山崎町	15,070	5,785	4,000	13,285	88.2

注) 昼間人口算出にあたって、従業地・通学地集計で年齢不詳の者を集計の対象から除外しているため、ここで用いた常住人口と国勢調査の確定人口とは差がある。

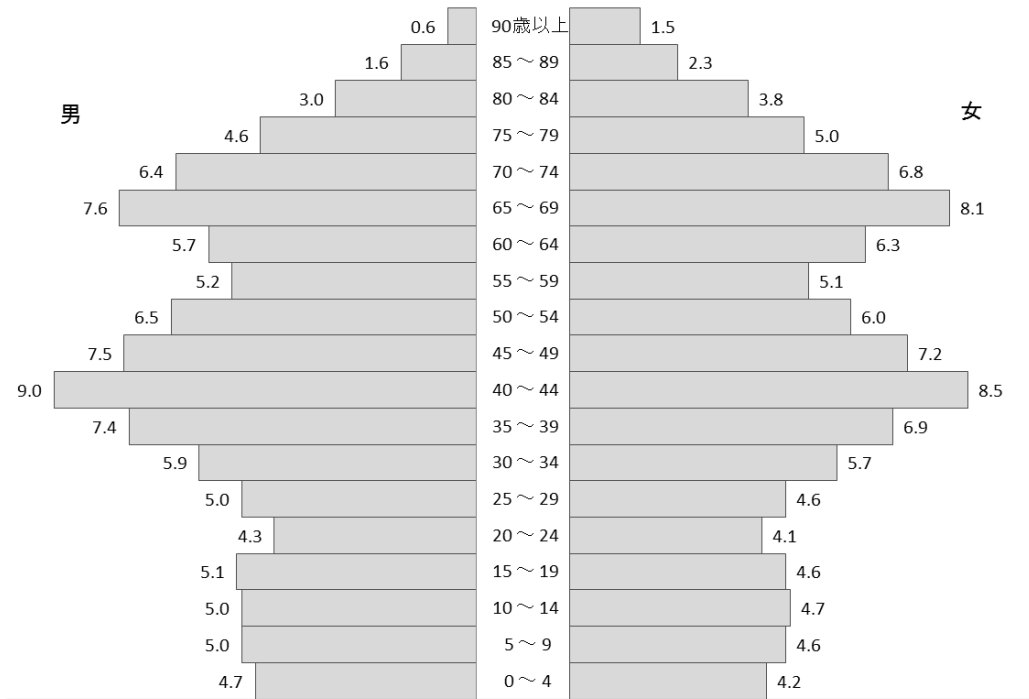
資料：国勢調査

### 5 年齢（5歳階級）別構成（平成 27 年国勢調査）



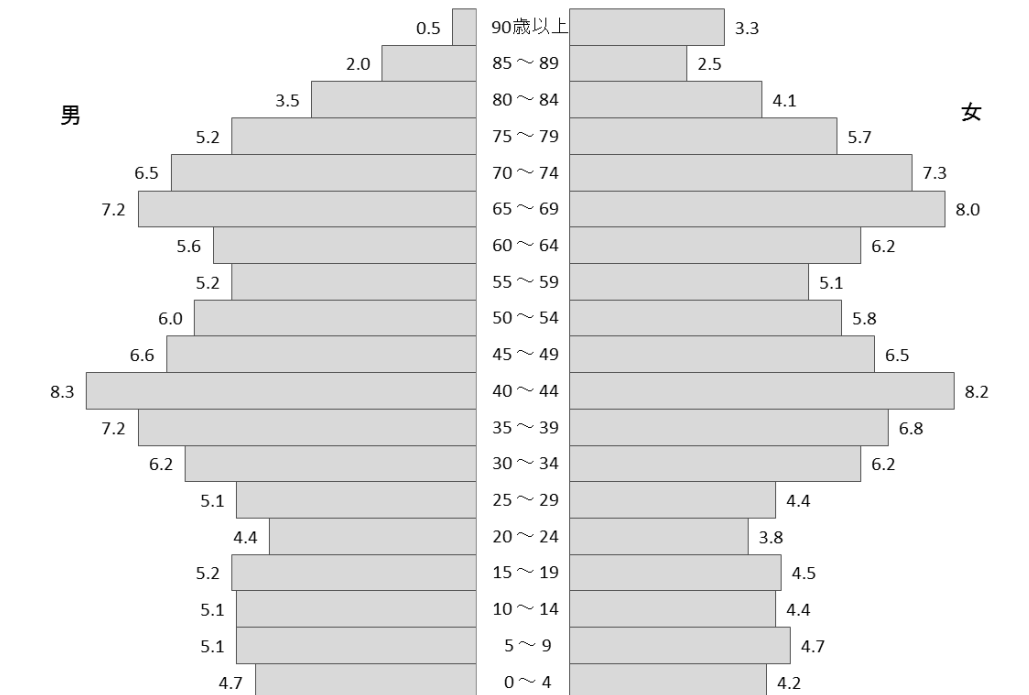
## 長岡京市

(%)



## 大山崎町

(%)



## 6 人口動態

(単位：人)

市町名	区分	年度	自然動態		社会動態		比率(人口1,000人につき)			
			出生	死亡	転入	転出	出生	死亡	転入	転出
総計		26	1,250	1,210	6,094	5,685	8.4	8.1	40.9	38.2
		27	1,327	1,250	7,145	6,277	26.8	26.5	149.9	129.1
向日市		26	403	416	2,103	1,927	7.5	7.7	39.1	35.9
		27	456	438	2,882	2,162	8.4	8.0	52.9	39.7
長岡京市		26	701	645	3,356	3,109	8.7	8.0	41.8	38.8
		27	732	655	3,445	3,404	9.2	8.2	43.1	42.6
大山崎町		26	146	149	635	649	9.7	9.9	42.2	43.2
		27	139	157	818	711	9.2	10.3	53.9	46.8

- 注) 1 人口動態は推計人口に基づく。  
 2 比率に用いる人口は各年度末の推計人口である。  
 3 社会動態には職権記載・職権消除を含む。

## 7 婚姻・離婚・死産

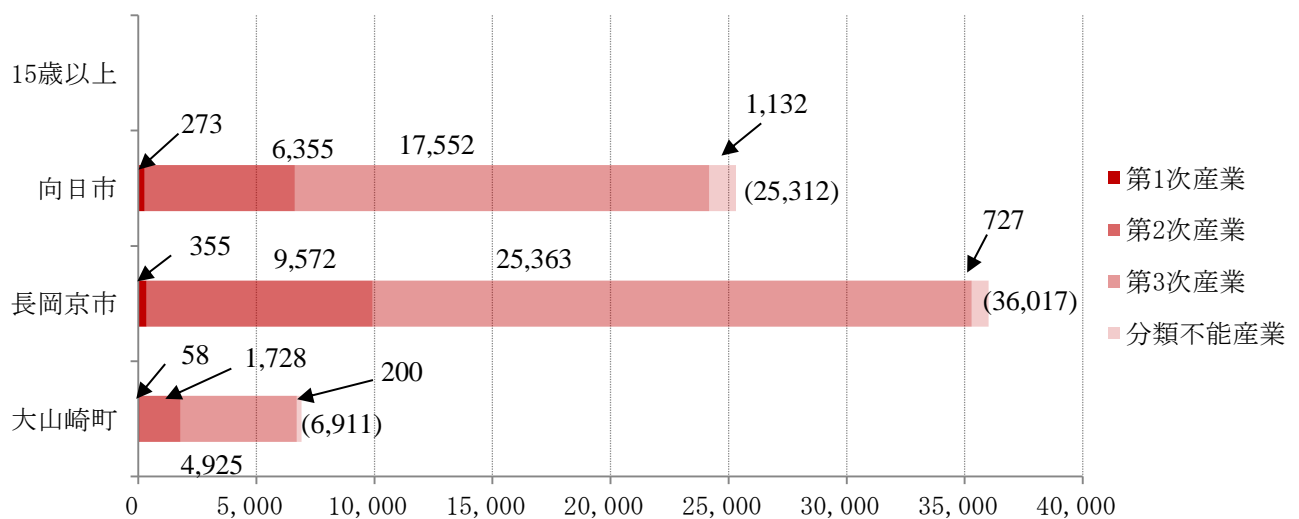
(単位：人)

市町名	区分	年度	婚姻	離婚	死産
総計		26	684	238	11
		27	719	256	12
向日市		26	247	89	4
		27	265	100	1
長岡京市		26	371	121	6
		27	368	129	10
大山崎町		26	66	28	1
		27	86	27	1

注) 死産数は妊娠4か月以上のもの。

資料：人口動態調査

## 8 就業者人口構成(平成22年国勢調査)



資料：国勢調査

## 第4編 産業・経済

### 9 農 業

平成27年2月1日現在

区分 市町名	農 家 数 (戸)					経営耕地面積 (ha)			
	総 計	自給的 農 家	専 業	第1種 兼 業	第2種 兼 業	総面積	田	畑	樹園地
総 計	712	295	120	37	260	316	178	49	89
向 日 市	285	108	46	18	113	130	85	10	35
長 岡 京 市	361	146	67	18	130	171	83	35	53
大 山 崎 町	66	41	7	1	17	15	10	4	1

注) 樹園地にはたけのこ畑を含む。

資料：2015 農林業センサス

### 10 事 業 所

平成26年7月1日現在

市町名	区分	総 数	農業, 林業	漁業	鉱業,採石 業,砂利採 取業	建設業	製造業	電気・ ガス・ 熱供給・ 水道業	情報 通信業	運輸業, 郵便業	卸売業, 小売業	金融業, 保険業	不動産業, 物品賃貸業
総 計	事業 所数	5,086	3	-	-	440	358	13	37	102	1,038	54	550
	従業 者数	54,086	14	-	-	2,022	12,474	189	519	2,646	8,052	679	1,444
向 日 市	事業 所数	1,886	2	-	-	176	141	4	15	31	405	15	212
	従業 者数	15,559	6	-	-	738	2,268	38	137	746	3,243	227	530
長 岡 京 市	事業 所数	2,762	1	-	-	222	185	6	19	56	536	35	290
	従業 者数	32,613	8	-	-	1,087	7,508	113	243	1,450	4,237	439	831
大 山 崎 町	事業 所数	438	-	-	-	42	32	3	3	15	97	4	48
	従業 者数	5,911	-	-	-	197	2,698	38	139	450	572	13	83

市町名	区分	学術研究、 専門・技術サービス業	宿泊業、飲食サービス業	生活関連サービス業、 娯楽業	教育、 学習支援業	医療、 福祉	複合サービス事業	サービス業 (他に分類されないもの)	公務(他に分類されるものを除く)
総計	事業所数	204	573	507	312	549	24	288	34
	従業者数	4,187	3,607	2,162	3,126	8,828	545	2,268	1,321
向日市	事業所数	80	195	199	108	178	8	103	14
	従業者数	335	1,279	934	1,037	2,552	273	668	548
長岡京市	事業所数	109	335	278	182	335	12	148	13
	従業者数	3,789	1,938	1,154	1,902	5,839	155	1,326	594
大山崎町	事業所数	15	43	30	22	36	4	37	7
	従業者数	63	390	74	187	437	117	274	179

資料：平成26年経済センサス基礎調査

## 11 商 業

平成 26 年 7 月 1 日現在

市町名	区分	事業所数 (店)	従業者数 (人)	年間販売額等 (万円)		
				総額	年間販売額	その他の収入額
総計	合計	780	6,005	16,359,024	15,817,616	541,408
	卸売	141	830	7,002,609	6,792,735	209,874
	小売	639	5,175	9,356,515	9,024,881	331,534
向日市	合計	299	2,423	7,510,039	7,141,153	368,886
	卸売	60	334	3,740,887	3,565,353	175,534
	小売	239	2,089	3,769,152	3,575,800	193,352
長岡京市	合計	408	3,147	7,412,204	7,247,656	164,548
	卸売	64	397	2,455,705	2,422,400	33,305
	小売	344	2,750	4,956,599	4,825,256	131,243
大山崎町	合計	73	435	1,436,781	1,428,807	7,974
	卸売	17	99	809,998	808,963	1,035
	小売	56	336	626,783	619,844	6,939

注)1 管理, 補助的経済活動のみを行う事業所、資料: 各市町統計書

産業細分類が格付不能の事業所、卸売の商品販売額

(仲立手数料を除く)、小売の商品販売額及び仲立手数料のいずれの金額も無い事業所は含まない。

2 従業者数とは、「個人業主」、「無給家族従業者」、「有給役員」及び「常用雇用者」の計であり、臨時雇用者は含まない。

3 その他の収入額は、修理料・仲立手数料・製造業出荷額・飲食部門・サービス行等の収入額である。

4 本表は総務省・経済産業省『平成 26 年商業統計調査』の卸売業, 小売業確報結果の調査票情報を各市町が独自集計した。

## 12 工 業

市町名	年次	事業所数	従業者数(人)	製造品出荷額等(万円)
総計	25	149	9,217	52,798,011
	26	150	9,171	52,666,021
向日市	25	47	1,377	3,703,480
	26	47	1,317	3,351,644
長岡京市	25	87	4,749	27,008,756
	26	87	4,933	28,862,950
大山崎町	25	15	3,091	22,085,775
	26	16	2,921	20,451,427

注) 1 数値は全て従業者 4 人以上の規模の事業所である。

資料: 工業統計調査

2 平成 25 年値は工業統計調査(平成 25 年 12 月末現在)の数値。

3 平成 26 年値は工業統計調査(平成 26 年 12 月末現在)の数値。



## 13 金融機関

平成 28 年 10 月 1 日現在

区分 市町名	総数	銀行	信用金庫	農業協同組合	その他
総計	26	10	9	6	1
向日市	10	4	4	2	-
長岡京市	14	6	4	3	1
大山崎町	2	-	1	1	-

注) 1 郵便局及び質屋は含まない。

資料：各市町商工担当課

2 その他は労働金庫である。

## 第 5 編 運輸・通信

### 14 鉄道乗降客

(単位：人)

区分 市町名	年度	J R		阪急電鉄			
		駅名	1日あたり乗降客数		駅名	1日あたり乗降客数	
			乗客	降客		乗客	降客
向日市	27	向日町	7,693	...	西向日	6,248	6,134
					東向日	8,339	8,304
長岡京市	27	長岡京	20,602	...	長岡天神	15,479	15,602
					西山天王山	5,943	5,709
大山崎町	27	山崎	5,645	...	大山崎	3,571	3,467

資料：J R 西日本(株)近畿統括本部  
阪急電鉄(株)都市交通事業本部運輸部

### 15 バス路線

平成 27 年 12 月末現在

区分 市町名	営業キロ数(km)	停留所数	1日あたり乗降客数 (人)	
			乗客	降客
向日市	13.6	22	1,263	1,317
長岡京市	38.6	87	4,847	4,896
大山崎町	6.1	16	290	298

注) 1 平成 27 年度に旅客流動調査を実施

資料：阪急バス(株)

2 営業キロ数、停留所数にはコミュニティバスも含む(乗降客数は路線バスのみ)

16 自動車保有台数

各年度4月1日現在

市町名	区分	年度	総 数	乗 用 車	貨 物 車	原付自転車	軽自動車 二 輪 車	そ の 他
総 計		27	83,585	37,263	3,311	19,210	22,404	1,397
		28	83,133	37,096	3,331	18,780	22,589	1,337
向 日 市		27	31,089	13,116	1,200	7,253	9,001	519
		28	30,928	13,174	1,214	7,083	8,950	507
長 岡 京 市		27	43,020	20,189	1,779	9,502	10,852	698
		28	42,809	20,007	1,788	9,271	11,038	705
大 山 崎 町		27	9,476	3,958	332	2,455	2,551	180
		28	9,396	3,915	329	2,426	2,601	125

注) 1 原付自転車は125ccまでの二輪車をいう。  
 2 その他は、バス・特殊自動車・農耕作業用・被けん引車等をいう。

資料：近畿運輸局京都運輸支局  
 各市町税担当課

17 郵 便

各年度末現在

市町名	区分	年度	郵 便 局 数	ポ ス ト 数	切手取扱店数
総 計		26	17	120	90
		27	17	120	90
向 日 市		26	6	41	28
		27	6	42	28
長 岡 京 市		26	8	59	46
		27	8	58	46
大 山 崎 町		26	3	20	16
		27	3	20	16

資料：日本郵便株式会社向日町郵便局・山崎郵便局

18 郵便取扱件数

(単位：千通、千個)

市町名	区分	年度	内 国 通 常		内 国 小 包	
			引 受	配 達	引 受	配 達
総 計		26	9,664	24,916	276	474
		27	X	X	X	X
向 日 市		26	3,724	9,114	99	183
		27	X	X	X	X
長 岡 京 市		26	5,587	13,672	150	263
		27	X	X	X	X
大 山 崎 町		26	353	2,130	27	28
		27	X	X	X	X

資料：日本郵便株式会社向日町郵便局・山崎郵便局

19 電 話

各年12月末現在

市町名	区分	年次	総 数	加入電話数	公衆電話数
総 計		26	20,684	20,527	156
		27	19,466	19,318	148
向 日 市		26	7,743	7,703	40
		27	7,321	7,284	37
長 岡 京 市		26	10,906	10,805	100
		27	10,218	10,123	95
大 山 崎 町		26	2,035	2,019	16
		27	1,927	1,911	16

注) 公衆電話数は、各年度末の数である。

資料：NTT西日本関西事業本部

第 6 編 福 祉 ・ 保 健

20 生 活 保 護

各年度末現在

市町名	区分	年度	被保護実世帯 (世帯)	被保護実人員 (人)	人員保護率 (%)	保護費総額 (千円)
向 日 市		26	415	599	11.2	999,307
		27	424	598	11.1	993,761
長 岡 京 市		26	653	846	10.6	1,523,665
		27	673	871	10.8	1,535,696
大 山 崎 町		26	71	114	7.6	151,281
		27	72	110	7.3	154,337

注) 1 被保護実世帯・実人員、人員保護率は各年度末現在。

資料：各市町生活保護担当課

2 保護費総額は就労自立給付金を除く。

21 保 育 所 (園)

各年度4月1日現在

市町名	区分	年 度	保 育 所(園)数	定 員 数	保 育 士 数
総 計		27	22	2,721	219
		28	23	2,660	295
向 日 市		27	8	1,050	67
		28	10	1,079	66
長 岡 京 市		27	11	1,361	121
		28	10	1,271	198
大 山 崎 町		27	3	310	31
		28	3	310	31

注) 1 私立保育所(園)への保育委託を含む。

資料：各市町保育所担当課

2 保育士数は私立を含まない。

## 22 国民健康保険・国民年金

各年度末現在

区分 市町名	年度	国民健康保険				国民年金
		加入者数	収入総額 (千円)	支出総額 (千円)	加入者率 (%)	被保険者数
向日市	26	13,355	5,989,564	5,980,208	24.9	11,681
	27	12,955	6,839,979	6,834,770	24.1	11,442
長岡京市	26	17,848	8,742,661	8,347,084	22.2	17,107
	27	17,157	9,784,734	9,358,871	21.3	16,648
大山崎町	26	3,615	1,721,345	1,622,622	23.4	3,177
	27	3,575	1,866,203	1,743,832	22.2	3,086

資料：各市町国保・年金担当課

## 23 医療機関

各年度末現在

区分 市町名	年度	医療施設数		医療従事者数(人)		病床数	医師一人あたり 人口(人) (歯科医師除く。)
		病院	診療所	医師	歯科医師		
向日市	26	1	73	60	36	213	896
	27	1	75	...	...	210	...
長岡京市	26	6	116	175	65	1,378	458
	27	6	115	...	...	1,378	...
大山崎町	26	-	14	7	9	-	2,148
	27	-	13	...	...	-	...

注) 診療所には歯科診療所、乙訓保健所及び乙訓休日応急診療所を含む。休止中及び1年以上休診中の施設を除く。

医療従事者数は隔年の調査である。

資料：乙訓保健所

## 第 7 編 教育・文化

### 24 学 校

各年度 5 月 1 日現在

市町名	区 分	年度	大 学	短期大学	高等学校	中 学 校	小 学 校	幼 稚 園	養護学校 ・その他	
向日市	学 校 数	27	-	-	2	3	7	3	-	
		28	-	-	2	3	7	3	-	
	教 員 数 (本務者)	27	-	-	101	97	201	46	-	
		28	-	-	93	100	211	46	-	
	学生・生徒 児 童 数	27	-	-	1,465	1,474	3,441	647	-	
		28	-	-	1,432	1,474	3,497	671	-	
	教員一人当 たり生徒数等	27	-	-	14.5	15.2	17.1	14.1	-	
		28	-	-	15.4	14.7	16.6	14.6	-	
	長岡京市	学 校 数	27	-	1	3	5	10	5	1
			28	-	1	3	5	10	5	1
教 員 数 (本務者)		27	-	14	159	202	280	102	166	
		28	-	14	165	190	274	101	164	
学生・生徒 児 童 数		27	-	170	2,320	2,790	4,530	1,379	165	
		28	-	151	2,345	2,751	4,518	1,286	157	
教員一人当 たり生徒数等		27	-	12.1	14.6	13.8	16.2	13.5	1.0	
		28	-	10.8	14.2	14.5	16.5	12.7	1.0	
大山崎町		学 校 数	27	-	-	-	1	2	1	-
			28	-	-	-	1	2	1	-
	教 員 数 (本務者)	27	-	-	-	29	60	11	-	
		28	-	-	-	30	58	12	-	
	学生・生徒 児 童 数	27	-	-	-	372	898	166	-	
		28	-	-	-	380	903	151	-	
	教員一人当 たり生徒数等	27	-	-	-	12.8	15.0	15.1	-	
		28	-	-	-	12.7	15.6	12.6	-	

資料：学校基本調査

### 25 小 学 校 施 設

平成 28 年 5 月 1 日現在

市町名	区分	学校数	教室数	一般校舎面積 (㎡)	体育館面積 (㎡)	プール水面積 (㎡)	敷地面積 (㎡)
向日市		7	219	37,500	6,301	1,987	126,147
長岡京市		10	284	46,955	6,764	3,755	174,784
大山崎町		2	56	9,329	1,749	773	31,633

注) 一般校舎面積は仮設校舎を含まない。

資料：各市町教育委員会

## 26 中学校施設

平成28年5月1日現在

区分 市町名	学校数	教室数	一般校舎面積 (㎡)	体育館面積 (㎡)	プール水面積 (㎡)	敷地面積 (㎡)
向日市	3	110	17,801	3,344	850	54,649
長岡京市	4	153	23,377	4,265	1,625	90,856
大山崎町	1	26	5,535	1,016	325	20,992

注) 公立中学校のみを対象

資料：各市町教育委員会

## 27 文化施設

(単位：人)

市町名	区分	年度	公民館	図書館(室)	市民会館
向日市	施設数	26	6	1	1
		27	6	1	1
	収容人数	26	...	...	...
		27	...	...	...
	利用者数	26	56,564	85,766	47,354
		27	60,749	89,240	46,103
長岡京市	施設数	26	1	1	-
		27	1	1	-
	収容人数	26	...	...	-
		27	...	...	-
	利用者数	26	79,916	151,883	-
		27	81,489	162,733	-
大山崎町	施設数	26	1	1	-
		27	1	1	-
	収容人数	26	...	...	-
		27	...	...	-
	利用者数	26	52,829	20,537	-
		27	54,192	21,124	-

注) 長岡京市の公民館は市民ホールの利用者を除く。

資料：各市町教育委員会

## 第 8 編 警 察 ・ 消 防

### 28 犯罪認知件数

(単位：件)

市 町 名	年次	凶 悪 犯	粗 暴 犯	窃 盗 犯	知 能 犯	そ の 他
総 計	26	12	39	946	23	221
	27	4	47	743	33	193
向 日 市	26	3	25	403	10	95
	27	3	17	335	7	89
長 岡 京 市	26	6	12	467	10	108
	27	1	24	350	17	87
大 山 崎 町	26	3	2	76	3	18
	27	—	6	58	9	17

資料：犯罪統計書

### 29 交 通 事 故

市町名	区分	年次	交 通 事 故			人口1,000人あたり 死 傷 者 数
			発生件数(件)	死亡者数	負傷者数	
向 日 市		26	233	1	295	5.5
		27	183	1	209	3.9
長 岡 京 市		26	199	2	239	3.0
		27	187	0	214	2.7
大 山 崎 町		26	46	2	56	3.9
		27	50	1	61	4.1

- 注) 1 死亡者は、事故発生後 24 時間以内に死亡した者をいう。資料：交通統計  
 2 名神高速道路の事故を除く。  
 3 人口 1,000 人あたり死傷者数は、各年 10 月 1 日現在の推計人口による。

### 30 消 防

各年度 4 月 1 日現在

消防署名	区分	年度	職員数	団員数	消防車 台 数	ポンプ 台 数	救急車 台 数	その他 台 数	火災発生 件数※	救急出場 件数※
総 計		27	181	396	26(14)	11(11)	5	25	36	6,022
		28	181	395	26(14)	11(11)	5	24	27	6,153
消 防 本 部		27	56	—	—	—	—	10	—	—
		28	55	—	—	—	—	10	—	—
向 日 署		27	43	150	9(6)	6(6)	2	6	10	2,274
		28	43	150	9(6)	6(6)	2	5	9	2,264
長 岡 京 署		27	54	150	12(5)	2(2)	2	5	22	3,113
		28	55	150	12(5)	2(2)	2	5	12	3,259
大 山 崎 署		27	28	96	5(3)	3(3)	1	4	4	635
		28	28	95	5(3)	3(3)	1	4	6	630

- 注) 1 ※は、平成 26 年次(上段)・27 年次(下段)の数である。資料：乙訓消防組合消防本部  
 2 ポンプは、消防車以外の可搬式ポンプ等をいう。  
 3 消防車・ポンプ台数の( )は、消防団分である。  
 4 その他は、指導車、査察車等をいう。

# 第 9 編 建 設

## 31 道路・橋りょう

各年度 4 月 1 日現在

市町名	区分	年度	道 路			橋 り ょ う	
			総道路面積(m <sup>2</sup> )	道路延長(m)	舗装率(%)	個数	延長(m)
向日市	合 計	27	861,331	136,494	97.5	119	662
		28	865,605	136,856	97.6	119	662
	国 道	27	53,425	2,123	100.0	14	67
		28	53,425	2,123	100.0	14	67
	府 道	27	160,365	12,671	100.0	15	244
		28	160,460	12,663	100.0	15	244
	市 道	27	647,541	121,700	96.7	90	351
		28	651,720	122,070	96.8	90	351
長岡京市	合 計	27	1,542,575	210,526	97.9	146	1,773
		28	1,552,820	211,054	97.9	144	1,571
	国 道	27	81,851	2,510	100.0	19	80
		28	81,851	2,510	100.0	19	80
	府 道	27	352,794	29,930	100.0	24	628
		28	361,157	30,217	100.0	24	628
	市 道	27	1,107,930	178,086	97.1	103	1,065
		28	1,109,812	178,327	97.1	101	863
大山崎町	合 計	27	430,436	55,729	97.6	47	1,261
		28	419,788	54,792	97.6	46	1,229
	国 道	27	91,800	3,943	100.0	17	715
		28	91,800	3,943	100.0	17	715
	府 道	27	68,834	6,649	100.0	6	122
		28	67,319	6,512	100.0	6	122
	町 道	27	269,802	45,137	96.2	24	424
		28	260,669	44,337	96.1	23	392

注) 舗装率は面積比である。

資料：国土交通省京都国道事務所  
京都府乙訓土木事務所  
各市町土木担当課

## 32 公 園

各年度 4 月 1 日現在

市町名	区分	年度	合 計		都市公園		その他の公園		1人あたり 公園面積(m <sup>2</sup> )
			園数	面積 (m <sup>2</sup> )	園数	面積 (m <sup>2</sup> )	園数	面積 (m <sup>2</sup> )	
向日市		27	114	71,226	44	60,900	70	10,326	1.3
		28	115	71,446	44	60,900	71	10,546	1.3
長岡京市		27	256	213,598	239	209,487	17	4,111	2.7
		28	264	223,808	245	216,597	19	7,210	2.8
大山崎町		27	52	62,413	22	53,781	30	8,632	4.2
		28	53	70,981	23	62,349	30	8,632	4.7

資料：各市町公園担当課



### 33 中高層建物

各年度末現在（単位：棟）

市町名	区分	年度	棟数			
			総数	4階	5階	6階以上
総計		26	569	313	173	83
		27	575	314	174	87
向日市		26	162	82	44	36
		27	167	82	45	40
長岡京市		26	331	170	115	46
		27	332	171	115	46
大山崎町		26	76	61	14	1
		27	76	61	14	1

注) 一般住宅を除く。

資料：乙訓消防組合消防本部

## 第10編 電気・ガス・水道

### 34 電力消費量

(単位：千kWh)

市町名	区分	年度	合計	電力	
				電灯	電力
向日市		26	108,581	99,436	9,145
		27	104,395	95,669	8,726
長岡京市		26	168,346	155,216	13,130
		27	160,688	148,145	12,542
大山崎町		26	30,573	28,641	1,932
		27	29,566	27,696	1,870

注) 電力は高圧電力を除く。

資料：関西電力(株)京都支社

35 ガ ス (A) 需要戸数

各年度末現在(単位：戸)

区分 市町名	年度	合 計	家 庭 用	医 療 用	商 業 用	工 業 用	公 用
	27	22,994	22,284	65	471	39	135
長岡京市	26	31,967	30,856	152	743	71	145
	27	32,200	31,082	149	746	67	156
大山崎町	26	5,661	5,506	16	84	18	37
	27	5,766	5,608	17	86	18	37

資料：大阪ガス株

(B) 消費量

(単位：百万Kcal)

区分 市町名	年度	合 計	家 庭 用	医 療 用	商 業 用	工 業 用	公 用
	27	121,220	82,811	5,169	11,242	14,673	7,326
長岡京市	26	411,526	128,001	21,560	18,733	234,380	8,852
	27	391,962	122,438	21,397	18,790	220,641	8,696
大山崎町	26	99,865	22,011	1,198	1,010	73,820	1,825
	27	86,903	21,286	1,018	825	62,115	1,659

※単位未満四捨五入のため、総数が一致しない場合がある。

資料：大阪ガス株

36 ガ ス 管

各年度末現在(単位：m)

区分 市町名	年度	合 計	本 管				支 管
			合 計	高 圧 管	中 圧 管	低 圧 管	
向日市	26	149,966	65,517	2,344	19,713	43,460	84,449
	27	151,515	66,198	2,344	19,875	43,979	85,317
長岡京市	26	224,831	95,141	691	27,221	67,229	129,690
	27	225,406	95,046	691	27,221	67,134	130,360
大山崎町	26	44,389	25,888	-	1,845	24,043	18,501
	27	44,480	25,905	-	1,845	24,060	18,575

資料：大阪ガス株

### 37 上 水 道

各年度末現在

区分 市町名	年度	給 水 人 口 (人)	普 及 率 (%)	一日最大給水量 (m <sup>3</sup> )	一 人 一 日 平均給水量 (m <sup>3</sup> )
向 日 市	26	53,745	100.0	16,811	0.29
	27	55,226	100.0	16,828	0.28
長 岡 京 市	26	80,338	100.0	29,119	0.32
	27	80,491	100.0	28,702	0.32
大 山 崎 町	26	15,436	100.0	5,732	0.34
	27	15,525	100.0	5,735	0.31

資料：各市町上水道担当課

### 38 下 水 道

各年度末現在

区分 市町名	年度	計 画 (認可)			現 況			
		計画人口 (人)	計画面積 (ha)	排 水 管 延 長 (km)	処理区域 内 人 口 (人)	処理区域 面 積 (ha)	排 水 管 延 長 (km)	水洗化率 (%)
向 日 市	26	53,840	661	13.2	54,465	646.8	13.2	98.5
	27	53,840	661	13.2	55,220	646.8	13.2	98.7
長 岡 京 市	26	79,650	992	22.8	80,111	970.9	22.5	99.0
	27	79,650	992	22.8	80,233	970.9	22.5	99.1
大 山 崎 町	26	15,000	328	5.8	15,422	288.4	5.8	99.3
	27	15,000	328	5.8	15,511	288.4	5.8	99.3

資料：各市町下水道担当課

## 第 11 編 行 財 政

### 39 市 町 職 員

各年度4月1日現在 (単位：人)

区分 市町名	年度	総 数	市町長部局職員	その他の職員	職員平均年齢
向 日 市	27	386	321	65	39.0
	28	398	333	65	39.4
長 岡 京 市	27	554	434	120	39.7
	28	558	443	121	38.8
大 山 崎 町	27	132	113	19	40.7
	28	135	116	19	39.6

注) 特別職は除く。

資料：各市町人事担当課

## 40 会計別決算額等

(単位：千円)

市町名	区分	年度	一般会計	特別会計	企業会計
総計	歳入総額	26	52,693,491	35,392,771	収資 4,093,355 468,983
		27	53,741,253	38,007,743	収資 4,250,996 901,515
	歳出総額	26	51,214,295	33,740,000	収資 4,177,194 1,201,775
		27	51,786,830	36,382,975	収資 3,579,605 1,914,965
	差引額	26	1,479,196	1,652,771	収資 $\Delta$ 83,839 $\Delta$ 732,792
		27	1,954,423	1,624,768	収資 471,390 $\Delta$ 1,013,450
向日市	歳入総額	26	18,742,489	12,500,837	収資 1,375,667 190,273
		27	18,069,197	13,517,658	収資 1,333,039 390,093
	歳出総額	26	18,286,948	12,301,333	収資 1,261,063 407,721
		27	17,252,205	13,356,325	収資 1,155,948 578,397
	差引額	26	455,541	199,504	収資 114,604 $\Delta$ 217,448
		27	816,992	161,333	収資 177,091 $\Delta$ 188,304
長岡京市	歳入総額	26	28,356,755	19,149,080	収資 2,258,817 130,693
		27	30,105,458	20,604,324	収資 2,224,510 165,433
	歳出総額	26	27,448,270	17,951,326	収資 2,437,663 645,600
		27	29,050,785	19,374,379	収資 1,959,226 971,993
	差引額	26	908,485	1,197,754	収資 $\Delta$ 178,846 $\Delta$ 514,907
		27	1,054,673	1,229,945	収資 265,284 $\Delta$ 806,560
大山崎町	歳入総額	26	5,594,247	3,742,854	収資 458,871 148,017
		27	5,566,598	3,885,761	収資 493,447 345,989
	歳出総額	26	5,479,077	3,487,341	収資 478,468 148,454
		27	5,483,840	3,652,271	収資 464,431 364,575
	差引額	26	115,170	255,513	収資 $\Delta$ 19,597 $\Delta$ 437
		27	82,758	233,490	収資 29,015 $\Delta$ 18,586

注) 「収」は収益的収支、「資」は資本的収支をいう。

資料：各市町財政担当課  
水道担当課

#### 41 市町税・地方交付税

(単位：千円)

区分 市町名	年度	総額	市町民税	固定資産税	その他	地方交付税
	27	23,044,787	11,081,221	9,525,754	2,437,812	5,711,864
向日市	26	7,232,597	3,298,131	3,000,947	933,519	2,623,511
	27	7,320,118	3,260,482	3,131,219	928,417	2,683,562
長岡京市	26	12,419,166	6,067,601	4,938,575	1,412,990	2,360,326
	27	13,219,650	6,854,673	4,955,836	1,409,141	2,429,379
大山崎町	26	2,600,371	1,061,472	1,427,802	111,097	521,559
	27	2,505,019	966,066	1,438,699	100,254	598,923

資料：各市町財政担当課

#### 42 選挙

(単位：人)

区分 市町名	年度	有権者数			平成28年7月10日執行 参議院議員通常選挙			
					選挙当日の有権者数			投票率 (%)
		総数	男	女	総数	男	女	
向日市	27	43,998	20,821	23,177	45,562	21,552	24,010	50.25
	28	45,741	21,654	24,087				
長岡京市	27	65,057	31,273	33,784	66,412	31,922	34,490	53.09
	28	66,534	32,000	34,534				
大山崎町	27	12,538	6,010	6,528	12,907	6,215	6,692	57.19
	28	12,921	6,230	6,691				

注) 1 有権者数は定時登録(各年度9月2日現在)による。

2 選挙当日の有権者数・投票率は、選挙区選出議員選挙による。

資料：各市町選挙管理委員会

#### 43 市町統計担当

向日市	総務部	総務課	行政係
長岡京市	市民協働部	総務課	総務係
大山崎町	総務部	政策総務課	企画観光係

---

---

平成29年3月印刷発行

**乙訓の統計** — 平成28年版 —

編集発行：向日市・長岡京市・大山崎町

事務局：大山崎町総務部政策総務課

〒618-8501

京都府乙訓郡大山崎町字円明寺小字夏目3番地

TEL 075-956-2101

---

---