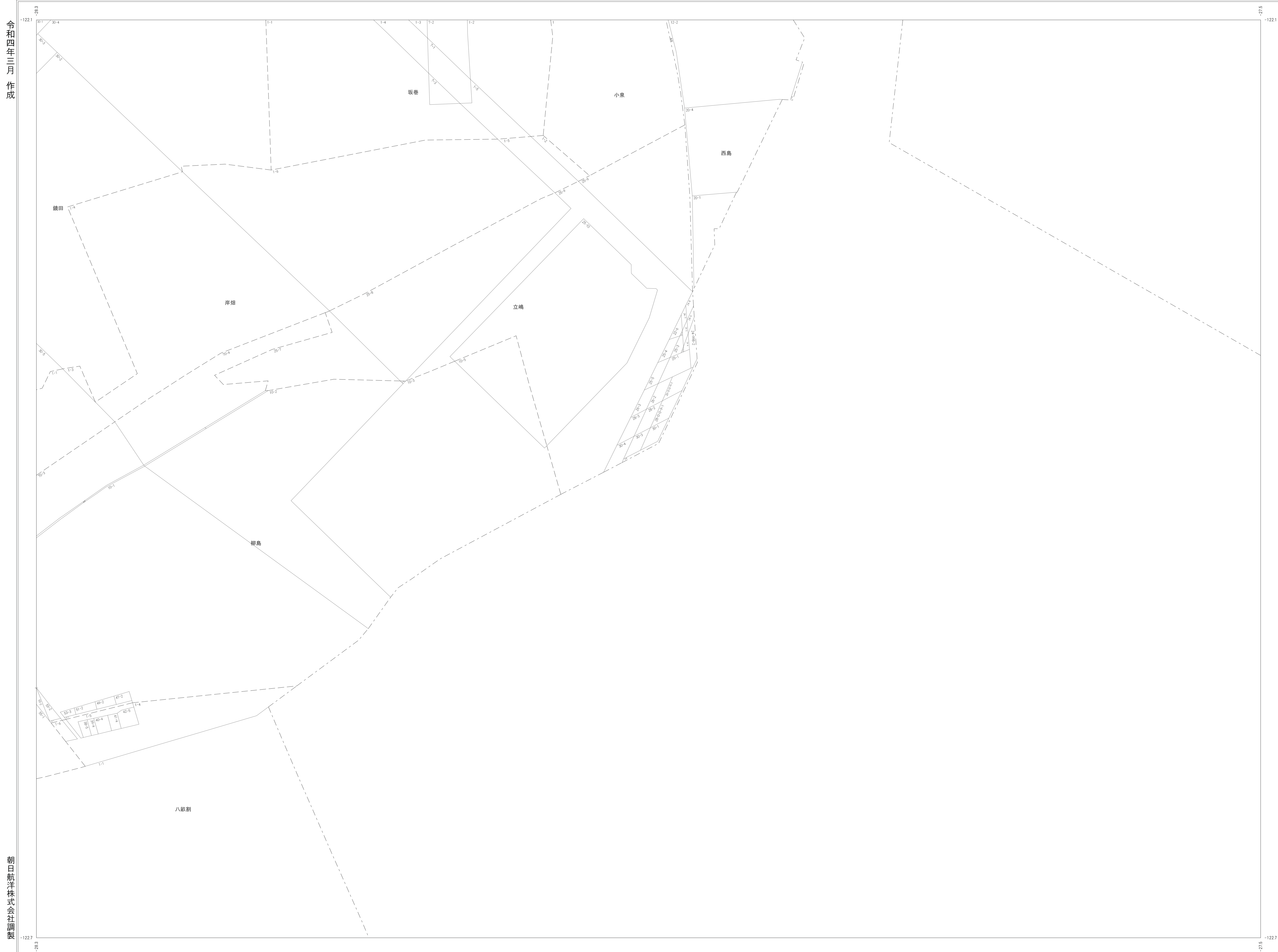



大山崎町 地番図

No. 013

令和四年三月 作成



| | | |
|-----|-----|-----|
| 008 | 009 | 010 |
| 012 | 013 | 016 |
| 015 | | |



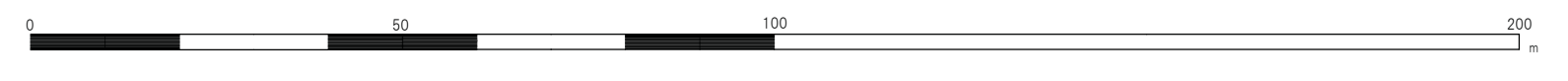
| 凡例 | |
|-----------|-------|
| ----- | 大字界 |
| - - - - - | 小字界 |
| ----- | 界 |
| ----- | 道路幅正線 |
| 412-3 | 地番 |

朝日航洋株式会社調製

大山崎町 税住民課

令和4年1月1日 時点
この図面は、固定資産現況調査用資料として作成したもので
権利などの法的根拠を有しない図面である。

1:1,000



No. 013