大山崎町都市計画図

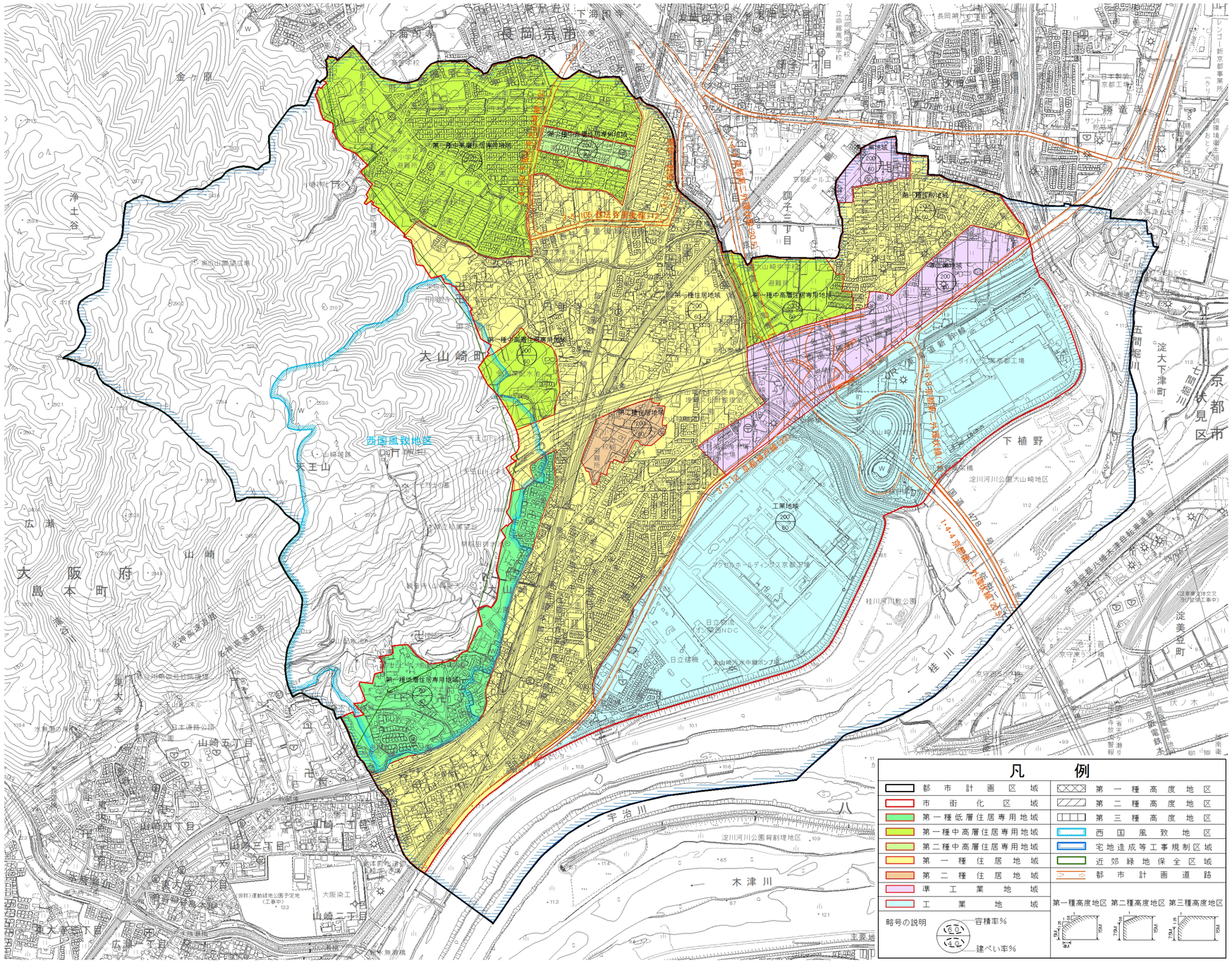

※ 特別用途地区（特定大規模小売店舗制限地区）は準工業地域の全部に指定しています。
（平成20年12月24日　大山崎町告示第38号）

本図は、令和2年3月測図1：2，500より1：10，000に縮小編纂したものである。

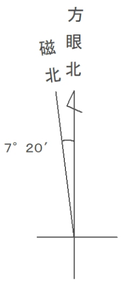

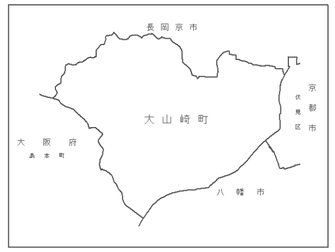

記号

- 都府県界
- 都市 特別区界
- 町村 指定都市の区界
- 区域界
- 電子基準点
- 三角点
- 水準点
- 標石を有しない標高点
- 図化機測定による標高点
- 普通建物
- 普通無壁舎
- 堅牢建物
- 堅牢無壁舎
- 真幅道路
- 徒歩道
- 庭園路
- 普通鉄道
- 建設中の道路
- トンネル
- 道路 鉄道の高架部
- 送電線
- へい
- かき
- 神社
- 寺院
- 学校
- 病院
- 警察官駐在所・交番
- 消防署
- 郵便局
- 工場
- 変電所
- 倉庫
- 揚排水ポンプ場
- 役場の支所 出張所
- 銀行
- 幼稚園 保育園
- ガソリンスタンド
- 高塔
- 石段
- 灯籠
- 墓碑
- 記念碑
- 立像・路傍祠
- 起重機
- 煙突
- 水位観測所
- タンク
- 坑口
- 洞口
- 電波塔
- 駐車場
- 植生界
- 耕地
- 田
- 畑
- 果樹園
- 芝地
- 広葉樹林
- 針葉樹林
- 荒地・湿地
- 永久橋
- 徒橋
- 不透過水制
- 透過水制
- 人工科面
- 水門
- 敷石科坂
- 被覆（大）
- 被覆（小）
- 湖池
- 送水（油）管
- 一条河川
- せき
- 渡船発着所
- 滝
- 流水方向
- 原裂
- 土がけ
- 崩地
- 露岩
- 転石
- 岩がけ
- 防波堤
- 護岸

株式会社　パスコ調製

大山崎町